Profilo destro

SIENA ← → EMPOLI

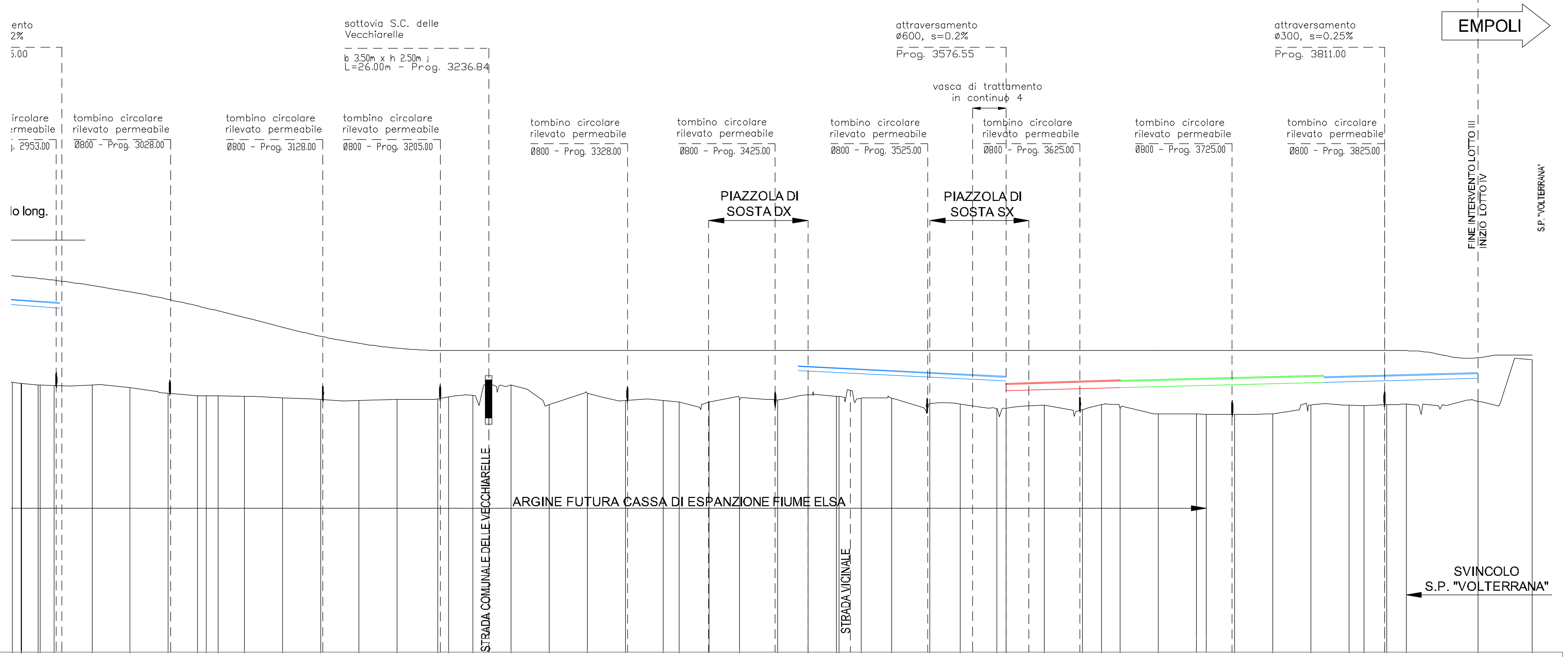

Numero sezioni	Distanze parziali	Distanze progressive	Quote del terreno	Quote del progetto	Quote terreno - progetto
[illegible]	[illegible]	[illegible]	[illegible]	[illegible]	[illegible]
125	5.60	2929.89	52.66	59.66	-7.00
187		2930.12	52.66	59.66	-7.00
126	10.85	2940.98	52.56	59.55	-6.99
127	1.34	2942.32	52.55	59.54	-6.98
128	9.22	2951.54	52.51	59.43	-6.92
129	25.00	2976.54	52.55	59.09	-6.54
130	24.76	3001.30	52.39	58.67	-6.28
131	25.24	3026.54	52.00	58.17	-6.17
132	19.23	3045.77	51.85	57.74	-5.89
133	5.77	3051.54	51.84	57.60	-5.76
188	7.58	3059.12	51.82	57.41	-5.59
134	17.43	3076.55	51.81	56.97	-5.17
135	25.00	3101.55	51.70	56.35	-4.65
136	25.00	3126.55	51.61	55.75	-4.13
137	25.00	3151.55	51.53	55.28	-3.75
138	25.00	3176.55	51.59	54.97	-3.38
139	26.95	3203.50	51.64	54.81	-3.17
189	6.96	3210.46	51.78	54.80	-3.03
140	16.09	3226.55	51.86	54.80	-2.94
141	25.00	3251.55	52.56	54.80	-2.24
142	25.00	3276.55	51.26	54.80	-3.54
143	25.00	3301.55	52.01	54.80	-2.79
144	25.00	3326.55	51.54	54.80	-3.26
145	25.00	3351.55	51.53	54.80	-3.27
146	10.26	3361.81	51.44	54.80	-3.36
147	19.74	3381.55	51.44	54.80	-3.36
148	20.00	3401.55	51.58	54.80	-3.22
149	25.00	3426.55	51.56	54.80	-3.24
150	20.00	3446.55	51.89	54.80	-2.91
151	18.71	3465.25	51.80	54.80	-3.00
152	1.76	3467.02	51.79	54.80	-3.01
153	14.53	3481.55	51.68	54.80	-3.12
154	20.00	3501.55	51.68	54.80	-3.12
155	25.00	3526.55	51.31	54.80	-3.49
156	20.00	3546.55	51.31	54.80	-3.49
157	23.92	3570.47	50.99	54.80	-3.81
158	6.08	3576.55	51.04	54.80	-3.76
159	25.00	3601.55	51.24	54.80	-3.56
160	25.00	3626.55	50.93	54.80	-3.87
161	12.69	3639.24	51.25	54.80	-3.55
162	12.31	3651.55	51.00	54.80	-3.80
163	25.00	3676.55	50.65	54.80	-4.15
164	25.00	3701.55	50.64	54.80	-4.16
165	6.47	3708.02	50.63	54.80	-4.17
166	18.53	3726.55	50.63	54.80	-4.17
167	25.00	3751.55	50.66	54.80	-4.14
168	25.00	3776.55	51.24	54.80	-3.56
169	25.00	3801.55	51.22	54.80	-3.58
170	9.92	3811.47	51.19	54.80	-3.61
171	15.08	3826.55	51.26	54.80	-3.54
172	12.64	3839.19	51.30	54.80	-3.50
173	47.30	3886.49	51.48	54.34	-2.86
174	35.45	3921.93	54.21	54.50	-0.29

Andamento planimetrico

2929.89 2930.12 TK1 TK2 0.24 — 128.99 AC= 335. — 3059.12 TKC1 — 3210.46 AC= 22.1491 TG= 277.67 R = 870.00 SV= 302.69 6 BS — 3361.81 TKC2 103.45 AC= 300. — 3465.25 3467.02 TK2 TK1 1.76 — 103.45 AC= 300. — 3570.47 TKC1 — 3639.24 AC= 10.0653 TG= 173.07 R = 870.00 SV= 137.55 7 BS — 3708.02 TKC2 — 103.45 AC= 300. — 3811.47 TK2 — 110.47

Sopraelevazione cigli

2.50% 4.51% 4.51% 2.50% 2.50% 4.51% 4.51% 2.50%
-2.50% -2.50% -2.50% -4.51% -4.51% -2.50% -2.50% -2.50% -2.50% -4.51% -4.51% -2.50% -2.50% -2.50% -2.50%

Ettometriche con annerimento: HM. 30, HM. 31, HM. 32, HM. 33, HM. 34, HM. 35, HM. 36, HM. 37, HM. 38, HM. 39

Lunghezza tubazione	m		136.00		72.00	132.00	104.00	
Diametro tubazione	mm		Ø300		Ø500	Ø400	Ø300	
Pendenza tubazione	%		0.50%		0.50%	0.50%	0.50%	
Quote fondo tubo	m	56.75	53.50	52.82	52.13	52.49	53.15	53.67
Quote fondo scavo	m	56.60	53.35	52.67	51.98	52.34	53.00	53.52

NB: la distanza planimetrica rappresentata alla riga "lunghezza tubazione" si riferisce alla effettiva misura del tubo nella propria posizione, in corrispondenza delle banchine stradali; nei tratti curvilinei si possono pertanto riscontrare differenze tra tali valori e le chilometriche alla riga "distanze progressive"

INQUADRAMENTO

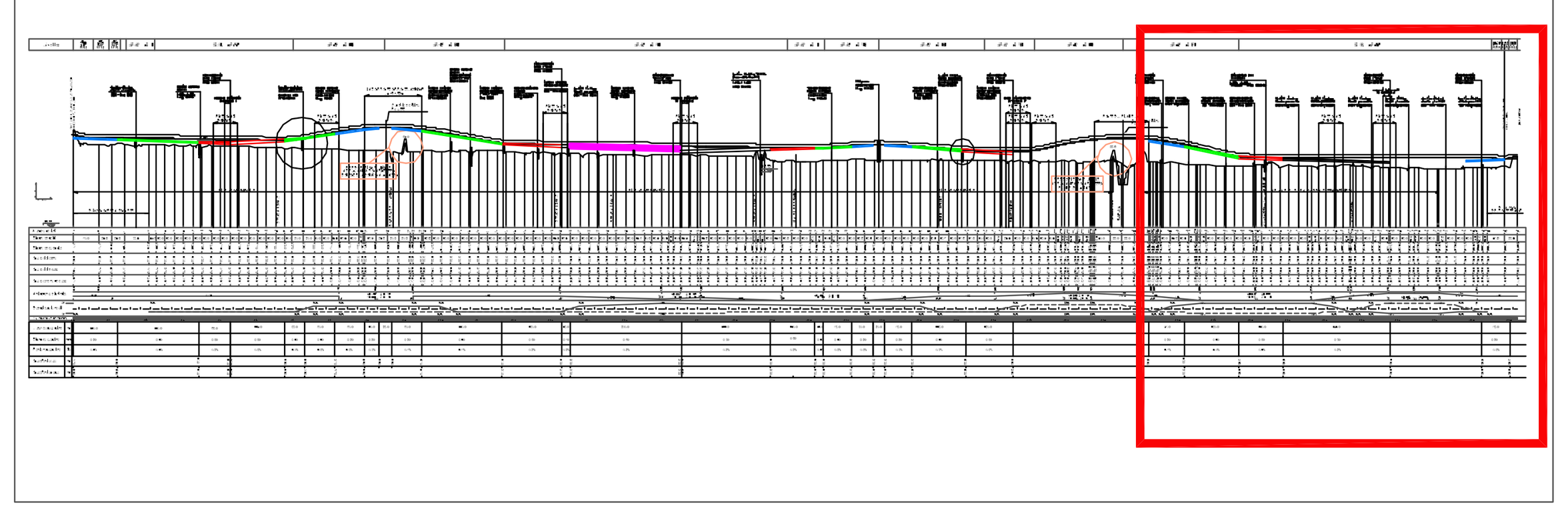

REGIONE TOSCANA

ASSESSORATO INFRASTRUTTURE, MOBILITA', URBANISTICA E POLITICHE ABITATIVE
DIREZIONE DELLE POLITICHE MOBILITA' INFRASTRUTTURE E TRASPORTO PUBBLICO LOCALE
SETTORE PROGETTAZIONE E REALIZZAZIONE VIABILITA' REGIONALE FIRENZE - PRATO - PISTOIA

PROGETTO DEFINITIVO

VARIANTE ALLA SRT 429 DI VAL D'ELSA LOTTO 3
TRATTO CERTALDO - CASTELFIORENTINO
TRA LO SVINCOLO CERTALDO OVEST E LO SVINCOLO CON LA S.P. VOLTERRANA

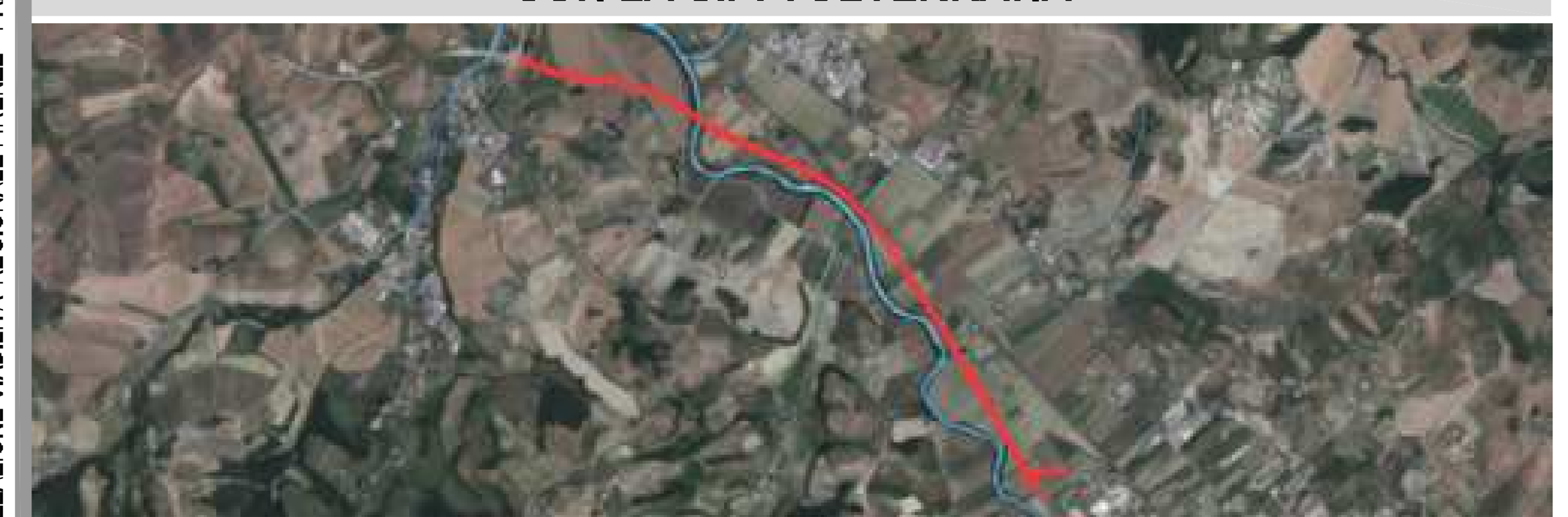

CARTELLA
ID - IDROLOGIA E IDRAULICA

OGGETTO DELL'ELABORATO
PROFILO LONGITUDINALE IDRAULICO CORSIA DESTRA - TAV.4/4

RESPONSABILE DEL PROCEDIMENTO
Ing. Antonio DE CRESCENZO

C.D.P. COORDINAMENTO DIREZIONE DI PROGETTO
Ing. Alessandro SILVIETTI
Ing. Iacopo MAZZONI

SUPPORTO AL RUP
Dott. Aldo PARISI

COLLABORATORI
(In ordine alfabetico)
Geom. Federico ANZUINI
Dis. Francesca BELLINI
Geom. Alessandro INNOCENTI
Dis. Edi Antonella MATTIOLI
Dis. Ligia del Pilar MONTALVO

IL PROGETTISTA DELL'ATTIVITA' SPECIALISTICA
Ing. Mario DANERI

ATTIVITA' SPECIALISTICHE
(In ordine dell'elenco elaborati)

- **GEOLOGIA E GEOTECNICA** — IDROGEO Engineering & Consulting
- **IDROLOGIA E IDRAULICA** — DA. SA. Ingegneria s.r.l.
- **RILIEVI PLANOALTIMETRICI - PIANO PARTICELLARE** — GDEC s.r.l.
- **PROGETTO STRADALE** — DLA Associati
- **PROGETTO STRUTTURE - OPERE D'ARTE** — Studio Tecnico Ing. Salvatore Giacomo Morano
- **MITIGAZIONE AMBIENTALE E OPERE A VERDE** — ALEPH
- **PIANO DI SICUREZZA E COORDINAMENTO (PSC)** — Studio Tecnico Ing. Claudio Consorti

VERIFICA DI ASSOGGETTABILITA' A V.I.A. TECNOCREO Società di Ingegneria

PROGETTO DEFINITIVO REDATTO DA TECHNITAL Luglio 2013

REVISIONATO 16.55 , 27/07/2018

FASE	CARTELLA	ELABORATO	PROGRESS	REV	NOME FILE e DATA DI AGGIORNAMENTO (yymmdd)	SCALA
D	ID	04	04	0	D_ID0401_0ProfLongIdraulicoCorsiaDx-T1-4_180723	1 : 2000

NOTE DI STAMPA: A1 — P.R.S INTERVENTO: ID 832 — C.U.P

REVISIONE	DATA	MOTIVAZIONE	REDATTO	VERIFICATO	C.D.P.
0	Luglio 2018	Emissione	DASA	Daneri	Silvietti

Firme

Il presente documento e le informazioni in esso contenute sono di proprietà della Regione Toscana e non possono essere riprodotte o comunicate a terzi senza preventiva autorizzazione scritta