SEZIONE N. 65

Piano Bonifica con stabilizz	m	23.88
Scotico	m	23.88
Vol. Bonifica con stabilizz	m2	7.16
Scavo	m2	0.00
Geotessile	m	23.88
Volume Rilevato	m2	64.01
Volume Terreno vegetale sx	m2	2.15
Volume Terreno vegetale dx	m2	2.31
Inerb. / rifiniture cigli sx	m	7.46
Inerb. / rifiniture cigli dx	m	8.01
Fosso DX Scavo Sez. Ristr.	m2	0.52
Fosso DX Scavo Sez. Ristr.	m2	0.48
Pavimentazione	m	30.50

ASSE PRINCIPALE 65
PROGR. 1629.65
QP = 57.86

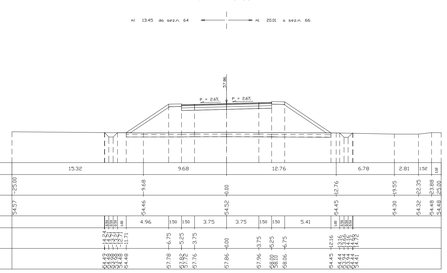

SEZIONE N. 66

Piano Bonifica con stabilizz	m	27.56
Scotico	m	27.56
Vol. Bonifica con stabilizz	m2	9.27
Scavo	m2	0.00
Geotessile	m	27.56
Volume Rilevato	m2	76.50
Volume Terreno vegetale sx	m2	2.16
Volume Terreno vegetale dx	m2	2.36
Inerb. / rifiniture cigli sx	m	7.52
Inerb. / rifiniture cigli dx	m	8.17
Fosso DX Scavo Sez. Ristr.	m2	0.58
Fosso DX Scavo Sez. Ristr.	m2	0.55
Pavimentazione	m	34.00

ASSE PRINCIPALE 66
PROGR. 1649.66
QP = 57.83



SEZIONE N. 67

Piano Bonifica con stabilizz	m	27.67
Scotico	m	27.67
Vol. Bonifica con stabilizz	m2	8.30
Scavo	m2	0.00
Geotessile	m	27.67
Volume Rilevato	m2	76.43
Volume Terreno vegetale sx	m2	2.12
Volume Terreno vegetale dx	m2	2.43
Inerb. / rifiniture cigli sx	m	7.38
Inerb. / rifiniture cigli dx	m	8.44
Fosso DX Scavo Sez. Ristr.	m2	0.49
Fosso DX Scavo Sez. Ristr.	m2	0.78
Pavimentazione	m	34.00

ASSE PRINCIPALE 67
PROGR. 1674.65
QP = 57.80

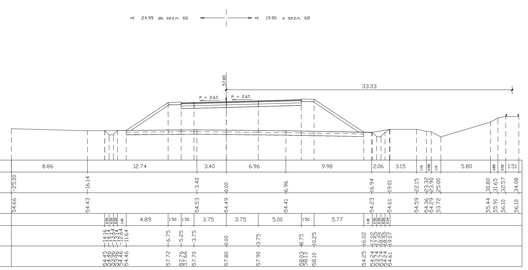

SEZIONE N. 68

Piano Bonifica con stabilizz	m	23.60
Scotico	m	23.60
Vol. Bonifica con stabilizz	m2	7.08
Scavo	m2	0.00
Geotessile	m	23.60
Volume Rilevato	m2	62.98
Volume Terreno vegetale sx	m2	2.11
Volume Terreno vegetale dx	m2	2.25
Inerb. / rifiniture cigli sx	m	7.34
Inerb. / rifiniture cigli dx	m	7.86
Fosso DX Scavo Sez. Ristr.	m2	0.52
Fosso DX Scavo Sez. Ristr.	m2	0.55
Pavimentazione	m	31.50

ASSE PRINCIPALE 68
PROGR. 1694.55
QP = 57.78

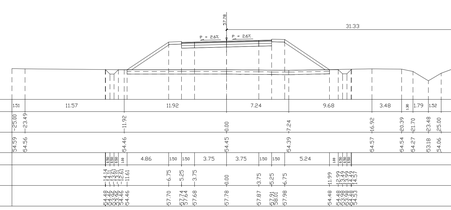

SEZIONE N. 69

Piano Bonifica con stabilizz	m	23.57
Scotico	m	23.57
Vol. Bonifica con stabilizz	m2	7.07
Scavo	m2	0.00
Geotessile	m	23.57
Volume Rilevato	m2	62.01
Volume Terreno vegetale sx	m2	2.09
Volume Terreno vegetale dx	m2	2.25
Inerb. / rifiniture cigli sx	m	7.28
Inerb. / rifiniture cigli dx	m	7.82
Fosso DX Scavo Sez. Ristr.	m2	0.50
Fosso DX Scavo Sez. Ristr.	m2	0.54
Pavimentazione	m	30.00

ASSE PRINCIPALE 69
PROGR. 1703.62
QP = 57.76

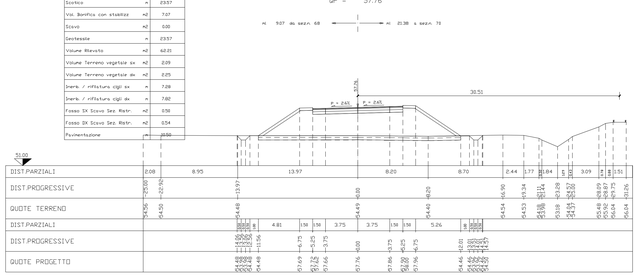

SEZIONE N. 70

Piano Bonifica con stabilizz	m	25.62
Scotico	m	25.62
Vol. Bonifica con stabilizz	m2	6.19
Scavo	m2	0.00
Geotessile	m	25.62
Volume Rilevato	m2	59.23
Volume Terreno vegetale sx	m2	2.09
Volume Terreno vegetale dx	m2	0.00
Inerb. / rifiniture cigli sx	m	7.35
Inerb. / rifiniture cigli dx	m	0.00
Fosso DX Scavo Sez. Ristr.	m2	0.49
Fosso DX Scavo Sez. Ristr.	m2	0.53
Pavimentazione	m	0.00

ASSE PRINCIPALE 70
PROGR. 1725.00
QP = 57.74



SEZIONE N. 71

Piano Bonifica con stabilizz	m	25.88
Scotico	m	25.88
Vol. Bonifica con stabilizz	m2	6.26
Scavo	m2	0.00
Geotessile	m	25.88
Volume Rilevato	m2	62.25
Volume Terreno vegetale sx	m2	2.15
Volume Terreno vegetale dx	m2	0.00
Inerb. / rifiniture cigli sx	m	7.50
Inerb. / rifiniture cigli dx	m	0.00
Fosso DX Scavo Sez. Ristr.	m2	0.48
Fosso DX Scavo Sez. Ristr.	m2	0.00
Pavimentazione	m	0.50

ASSE PRINCIPALE 71
PROGR. 1750.00
QP = 57.70

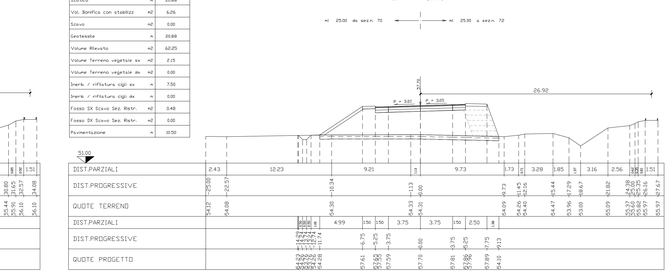

SEZIONE N. 72

Piano Bonifica con stabilizz	m	29.60
Scotico	m	29.60
Vol. Bonifica con stabilizz	m2	6.17
Scavo	m2	0.00
Geotessile	m	29.60
Volume Rilevato	m2	66.18
Volume Terreno vegetale sx	m2	2.05
Volume Terreno vegetale dx	m2	0.00
Inerb. / rifiniture cigli sx	m	7.14
Inerb. / rifiniture cigli dx	m	0.00
Fosso DX Scavo Sez. Ristr.	m2	0.49
Fosso DX Scavo Sez. Ristr.	m2	0.00
Pavimentazione	m	30.51

ASSE PRINCIPALE 72
PROGR. 1775.00
QP = 57.67

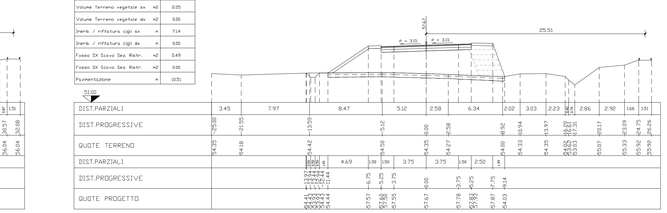

SEZIONE N. 73

Piano Bonifica con stabilizz	m	20.54
Scotico	m	20.54
Vol. Bonifica con stabilizz	m2	6.16
Scavo	m2	0.00
Geotessile	m	20.54
Volume Rilevato	m2	59.58
Volume Terreno vegetale sx	m2	2.05
Volume Terreno vegetale dx	m2	0.00
Inerb. / rifiniture cigli sx	m	7.16
Inerb. / rifiniture cigli dx	m	0.00
Fosso DX Scavo Sez. Ristr.	m2	0.45
Fosso DX Scavo Sez. Ristr.	m2	0.00
Pavimentazione	m	30.51

ASSE PRINCIPALE 73
PROGR. 1800.00
QP = 57.63

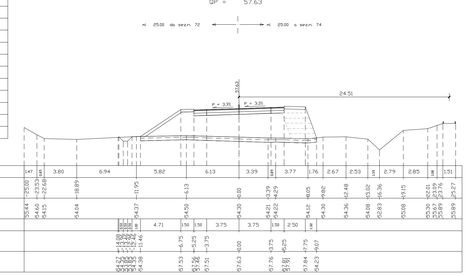

SEZIONE N. 74

Piano Bonifica con stabilizz	m	20.37
Scotico	m	20.37
Vol. Bonifica con stabilizz	m2	6.11
Scavo	m2	0.00
Geotessile	m	20.37
Volume Rilevato	m2	57.40
Volume Terreno vegetale sx	m2	1.99
Volume Terreno vegetale dx	m2	0.00
Inerb. / rifiniture cigli sx	m	6.96
Inerb. / rifiniture cigli dx	m	0.00
Fosso DX Scavo Sez. Ristr.	m2	0.46
Fosso DX Scavo Sez. Ristr.	m2	0.00
Pavimentazione	m	30.51

ASSE PRINCIPALE 74
PROGR. 1825.00
QP = 57.60

SEZIONE N. 75

Piano Bonifica con stabilizz	m	20.71
Scotico	m	20.71
Vol. Bonifica con stabilizz	m2	6.21
Scavo	m2	0.00
Geotessile	m	20.71
Volume Rilevato	m2	61.99
Volume Terreno vegetale sx	m2	2.08
Volume Terreno vegetale dx	m2	0.00
Inerb. / rifiniture cigli sx	m	7.25
Inerb. / rifiniture cigli dx	m	0.00
Fosso DX Scavo Sez. Ristr.	m2	0.50
Fosso DX Scavo Sez. Ristr.	m2	0.00
Pavimentazione	m	30.51

ASSE PRINCIPALE 75
PROGR. 1845.00
QP = 57.58

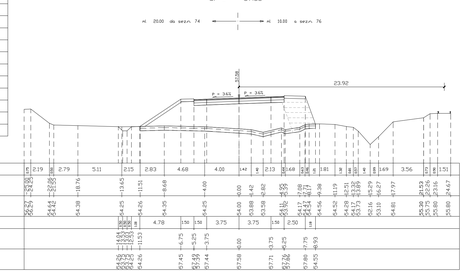

SEZIONE N. 76

Piano Bonifica con stabilizz	m	18.13
Scotico	m	18.13
Vol. Bonifica con stabilizz	m2	5.43
Scavo	m2	0.00
Geotessile	m	18.13
Volume Rilevato	m2	37.12
Volume Terreno vegetale sx	m2	1.28
Volume Terreno vegetale dx	m2	0.00
Inerb. / rifiniture cigli sx	m	4.55
Inerb. / rifiniture cigli dx	m	0.00
Fosso DX Scavo Sez. Ristr.	m2	0.77
Fosso DX Scavo Sez. Ristr.	m2	0.00
Pavimentazione	m	30.51

ASSE PRINCIPALE 76
PROGR. 1855.00
QP = 57.56

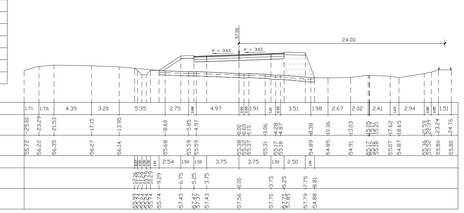

REGIONE TOSCANA
ASSESSORATO MOBILITÀ, INFRASTRUTTURE E TRASPORTI - DIREZIONE POLITICHE MOBILITARIE, OFFERTA DI TRASPORTO PUBBLICO LOCALE, INFRASTRUTTURE STRADALI E AEROPORTUALI - SETTORE INFRASTRUTTURE STRADALI

VARIANTE ALLA SRT 429 DI VAL D'ELSA LOTTO 3
TRATTO CERTALDO - CASTELFIORENTINO
TRA LO SVINCOLO CERTALDO OVEST E LO SVINCOLO CON LA S.P. VOLTERRANA

CARTELLA
VP - Progetto stradale Viabilità Principale

OGGETTO DELL'ELABORATO
SEZIONI TRASVERSALI (da 65 a 76) - TAV. 6/14

RESPONSABILE DEL PROCEDIMENTO
Ing. Antonio DE CRESCENZO

C.D.P. COORDINAMENTO DIREZIONE ED PROGETTO
Ing. Alessandro SILVETTI
Ing. Iacopo MAZZONI

SUPPORTO AL RUP
Dott. Alto PARISI

COLLABORATORI
Geom. Simone ROSSI
Geom. Federico MAZZINI
Dis. Francesca BELLINI
Geom. Alessandro BIANCENTI
Dis. Edi Antonello MATTIOLI
Dis. Lidia del Pilar MONTALVO

IL PROGETTISTA DELL'ATTIVITA' SPECIALISTICA
Ing. Luciano DELLA LENA

ATTIVITA' SPECIALISTICHE
(in ordine ed in ciascun tema)

GEOLOGIA E GEOTECNICA - ERGOGEO Engineering & Consulting
IDROLOGIA E IDRAULICA - DA. SA. Ingegneria s.r.l.
RILIEVI PLANO/ALTIMETRICI - PUNTO PARTICELLARE - GDEC s.r.l.
PROGETTO STRADALE - G.A Associati
PROGETTO STRUTTURE - OPERE D'ARTE - Studio Tecnico Ing. Salvatore Giacomo Moreno
MITIGAZIONE AMBIENTALE E OPERE A VERDE - ALIPH
PIANO DI SICUREZZA E COORDINAMENTO (PSC) - Studio Tecnico Ing. Claudio Consorti

VERIFICA DI INTERFERENZE - U.E.A. TECNICORED Società di Ingegneria — TECNICORED

PROGETTO DEFINITIVO — PROGETTO DEFINITIVO — CARTELLA VIABILITÀ

TIPO	CAPITOLO	SUBCAPITOLO	PROGRESSIVO	REV	NOME FILE e DATA DI AGGIORNAMENTO (gg-mm-aa)	SCALA
D	V P	0 6 0 6	0		D_VP0606_Sezioni Trasversali_R6_C_180723	1 : 200
NOTE DI STAMPA		A0			P.M.S. INTERVENTO: ID 832	LUP

REVISIONE	DATA	MOTIVAZIONE	DEA	REDATTO	VERIFICATO	C.D.P.
0	Luglio 2018	Emissione	DEA	Della Lena	Silvietti	

Firma

Ogni parte del documento e le informazioni in esso contenute sono di proprietà della Regione Toscana e non possono essere riprodotte o comunque utilizzate per finalità diverse da quelle indicate nella