## SEZIONE N. 185

| | | |
|---|---|---|
| Piano Bonifica con stabilizz | m | 31.75 |
| Scotico | m | 31.75 |
| Vol. Bonifica con stabilizz | m2 | 9.52 |
| Scavo | m2 | 0.00 |
| Geotessile | m | 31.75 |
| Volume Rilevato | m2 | 123.94 |
| Volume Terreno vegetale sx | m2 | 3.70 |
| Volume Terreno vegetale dx | m2 | 3.29 |
| Inerb. / rifitoura cigli sx | m | 13.36 |
| Inerb. / rifitoura cigli dx | m | 11.27 |
| Fosso SX Scavo Sez. Mistr. | m2 | 0.49 |
| Fosso DX Scavo Sez. Mistr. | m2 | 0.49 |
| Pavimentazione | m | 10.51 |

### ASSE PRINCIPALE 185
PROGR. 2691.90
QP = 58.47

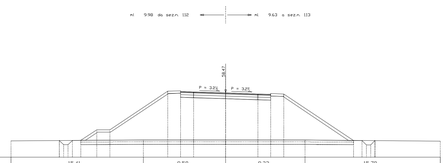


| | | | | | |
|---|---|---|---|---|---|
| DIST.PARZIALI | 15.41 | 9.59 | 9.22 | 15.78 | |
| DIST.PROGRESSIVE | 2556.50 | 2559 | 2568 | 2577.22 | 2593.00 |
| QUOTE TERRENO | 58.89 | 59.03 | 59.03 | 58.99 | 58.88 |

DIST.PARZIALI: 1.87 | 1.50 | 6.75 | 1.50 | 3.75 | 3.75 | 1.50 | 1.50 | 8.13

DIST.PROGRESSIVE: 2556.50 | 2558.37 | 2559.87 | 2561.37 | 2568.12 | 2571.87 | 2575.62 | 2577.12 | 2578.62 | 2586.75

QUOTE PROGETTO: 54.42 | 54.42 | 56.70 | 58.74 | 58.74 | 58.74 | 58.74 | 58.77 | 58.77 | 58.77

## SEZIONE N. 115

| | | |
|---|---|---|
| Piano Bonifica con stabilizz | m | 37.06 |
| Scotico | m | 37.06 |
| Vol. Bonifica con stabilizz | m2 | 11.12 |
| Scavo | m2 | 0.80 |
| Geotessile | m | 37.06 |
| Volume Rilevato | m2 | 171.66 |
| Volume Terreno vegetale sx | m2 | 4.65 |
| Volume Terreno vegetale dx | m2 | 4.38 |
| Inerb. / rifitoura cigli sx | m | 15.81 |
| Inerb. / rifitoura cigli dx | m | 14.76 |
| Fosso SX Scavo Sez. Mistr. | m2 | 0.49 |
| Fosso DX Scavo Sez. Mistr. | m2 | 0.51 |
| Pavimentazione | m | 10.51 |

### ASSE PRINCIPALE 115
PROGR. 2740.15
QP = 59.28

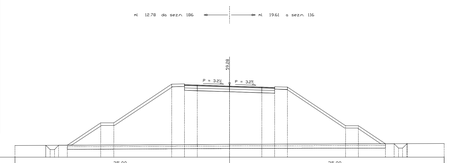


| | | | |
|---|---|---|---|
| DIST.PARZIALI | 25.00 | 25.00 | |
| DIST.PROGRESSIVE | 2550.50 | 2575 | 2600.00 |
| QUOTE TERRENO | 58.37 | 58.51 | 58.59 |

DIST.PARZIALI: 3.91 | 1.50 | 6.75 | 1.50 | 3.75 | 3.75 | 1.50 | 1.50 | 6.75 | 1.50 | 3.16

DIST.PROGRESSIVE: 2550.50 | 2554.41 | 2555.91 | 2557.41 | 2564.16 | 2567.91 | 2571.66 | 2573.16 | 2574.66 | 2581.41 | 2585.16 | 2586.66 | 2593.41 | 2595.00

QUOTE PROGETTO: 55.55 | 55.55 | 55.55 | 55.55 | 55.55 | 55.55 | 55.55 | 55.55 | 55.55 | 55.55 | 55.55 | 55.55 | 55.55 | 55.55

## SEZIONE N. 119

| | | |
|---|---|---|
| Piano Bonifica con stabilizz | m | 10.50 |
| Scotico | m | 10.50 |
| Vol. Bonifica con stabilizz | m2 | 3.15 |
| Scavo | m2 | 0.00 |
| Geotessile | m | 10.50 |
| Volume Rilevato | m2 | 72.63 |
| Volume Terreno vegetale sx | m2 | 0.00 |
| Volume Terreno vegetale dx | m2 | 0.00 |
| Inerb. / rifitoura cigli sx | m | 0.00 |
| Inerb. / rifitoura cigli dx | m | 0.00 |
| Fosso SX Scavo Sez. Mistr. | m2 | 0.00 |
| Fosso DX Scavo Sez. Mistr. | m2 | 0.00 |
| Pavimentazione | m | 11.20 |

### ASSE PRINCIPALE 119
PROGR. 2773.55
QP = 59.67

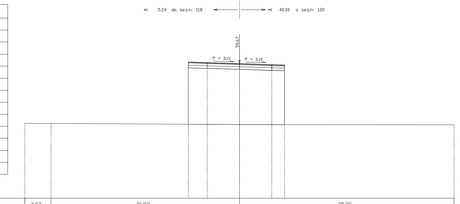


| | | | |
|---|---|---|---|
| DIST.PARZIALI | 3.07 | 21.93 | 25.00 |
| DIST.PROGRESSIVE | 2550.50 | 2554.57 | 2575.50 |
| QUOTE TERRENO | 59.73 | 59.57 | 59.54 |

DIST.PARZIALI: 2.20 | 3.75 | 3.75 | 1.50

DIST.PROGRESSIVE: 2553.70 | 2555.90 | 2559.65 | 2563.40 | 2565.90

QUOTE PROGETTO: 59.67 | 59.78 | 59.67 | 59.55 | 59.55

## SEZIONE N. 123

| | | BANCA SX | BANCA DX |
|---|---|---|---|
| Piano Bonifica con stabilizz | m | 10.50 | 10.97 | 8.88 |
| Scotico | m | 10.50 | 10.97 | 8.88 |
| Vol. Bonifica con stabilizz | m2 | 3.15 | 3.89 | 2.66 |
| Scavo | m2 | 0.00 | 0.00 | 0.00 |
| Geotessile | m | 10.50 | 10.97 | 8.88 |
| Volume Rilevato | m2 | 70.73 | 31.75 | 10.96 |
| Volume Terreno vegetale sx | m2 | 0.00 | 4.24 | - |
| Volume Terreno vegetale dx | m2 | 0.00 | - | 2.41 |
| Inerb. / rifitoura cigli sx | m | 0.00 | 13.78 | 0.00 |
| Inerb. / rifitoura cigli dx | m | 0.00 | 0.00 | 8.49 |
| Fosso SX Scavo Sez. Mistr. | m2 | 0.00 | 0.49 | - |
| Fosso DX Scavo Sez. Mistr. | m2 | 0.00 | - | - |
| Pavimentazione | m | 11.20 | - | - |

### ASSE PRINCIPALE 123
PROGR. 2919.55
QP = 59.76

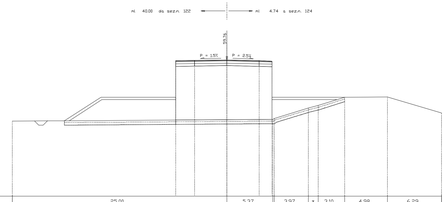


| | | | | | | |
|---|---|---|---|---|---|---|
| DIST.PARZIALI | 25.00 | 5.37 | 3.97 | 1.50 | 3.10 | 4.98 | 6.29 |
| DIST.PROGRESSIVE | 2550.50 | 2575.50 | 2580.87 | 2584.84 | 2588.94 | 2593.92 | 2600.21 |
| QUOTE TERRENO | 59.62 | 59.80 | 59.92 | 59.95 | 60.13 | 60.71 | 61.62 |

DIST.PARZIALI: 2.20 | 3.75 | 3.75 | 1.50

DIST.PROGRESSIVE: 2596.41 | 2600.16 | 2603.91 | 2605.41

QUOTE PROGETTO: 59.67 | 59.76 | 59.76 | 59.66 | 59.66

## SEZIONE N. 113

| | | |
|---|---|---|
| Piano Bonifica con stabilizz | m | 34.00 |
| Scotico | m | 34.00 |
| Vol. Bonifica con stabilizz | m2 | 10.19 |
| Scavo | m2 | 0.00 |
| Geotessile | m | 34.00 |
| Volume Rilevato | m2 | 135.36 |
| Volume Terreno vegetale sx | m2 | 4.04 |
| Volume Terreno vegetale dx | m2 | 3.87 |
| Inerb. / rifitoura cigli sx | m | 13.78 |
| Inerb. / rifitoura cigli dx | m | 13.23 |
| Fosso SX Scavo Sez. Mistr. | m2 | 0.50 |
| Fosso DX Scavo Sez. Mistr. | m2 | 0.50 |
| Pavimentazione | m | 10.51 |

### ASSE PRINCIPALE 113
PROGR. 2700.93
QP = 58.65

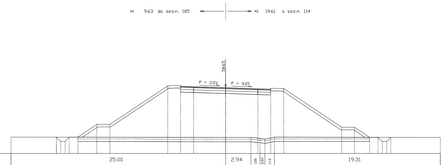


| | | | | |
|---|---|---|---|---|
| DIST.PARZIALI | 25.00 | 2.94 | 1.50 | 19.31 |
| DIST.PROGRESSIVE | 2525.00 | 2528.00 | 2529.50 | 2548.81 |
| QUOTE TERRENO | 58.96 | 58.87 | 58.79 | 58.88 |

DIST.PARZIALI: 2.22 | 1.50 | 6.75 | 1.50 | 3.75 | 3.75 | 1.50 | 6.75 | 1.50 | 1.74

DIST.PROGRESSIVE: 2531.22 | 2532.72 | 2539.47 | 2543.22 | 2546.97 | 2553.72 | 2555.22 | 2556.96

QUOTE PROGETTO: 54.39 | 54.39 | 56.89 | 56.89 | 56.65 | 56.54 | 56.55 | 56.55 | 56.65 | 56.65 | 56.89 | 56.89 | 56.89

## SEZIONE N. 116

| | | |
|---|---|---|
| Piano Bonifica con stabilizz | m | 38.13 |
| Scotico | m | 38.13 |
| Vol. Bonifica con stabilizz | m2 | 11.44 |
| Scavo | m2 | 0.80 |
| Geotessile | m | 38.13 |
| Volume Rilevato | m2 | 181.03 |
| Volume Terreno vegetale sx | m2 | 4.69 |
| Volume Terreno vegetale dx | m2 | 4.49 |
| Inerb. / rifitoura cigli sx | m | 15.93 |
| Inerb. / rifitoura cigli dx | m | 15.08 |
| Fosso SX Scavo Sez. Mistr. | m2 | 0.50 |
| Fosso DX Scavo Sez. Mistr. | m2 | 0.50 |
| Pavimentazione | m | 11.16 |

### ASSE PRINCIPALE 116
PROGR. 2759.76
QP = 59.52

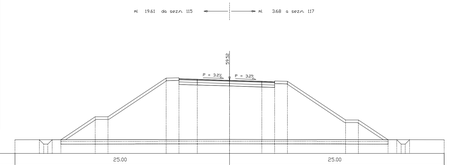


| | | | |
|---|---|---|---|
| DIST.PARZIALI | 25.00 | 25.00 | |
| DIST.PROGRESSIVE | 2525.00 | 2550.00 | 2575.00 |
| QUOTE TERRENO | 58.59 | 58.62 | 58.64 |

DIST.PARZIALI: 4.01 | 1.50 | 6.75 | 1.50 | 2.15 | 3.75 | 3.75 | 1.50 | 1.50 | 6.75 | 1.50 | 3.47

DIST.PROGRESSIVE: 2529.01 | 2530.51 | 2537.26 | 2539.41 | 2543.16 | 2546.91 | 2548.41 | 2549.91 | 2556.66 | 2558.16 | 2561.63

QUOTE PROGETTO: 55.38 | 55.38 | 55.38 | 55.38 | 55.38 | 55.38 | 55.38 | 55.38 | 55.38 | 55.38 | 55.38 | 55.38 | 55.38 | 55.38

## SEZIONE N. 120

| | | |
|---|---|---|
| Piano Bonifica con stabilizz | m | 0.00 |
| Scotico | m | 0.00 |
| Vol. Bonifica con stabilizz | m2 | 0.00 |
| Scavo | m2 | 0.00 |
| Geotessile | m | 0.00 |
| Volume Rilevato | m2 | 0.00 |
| Volume Terreno vegetale sx | m2 | 0.00 |
| Volume Terreno vegetale dx | m2 | 0.00 |
| Inerb. / rifitoura cigli sx | m | 0.00 |
| Inerb. / rifitoura cigli dx | m | 0.00 |
| Fosso SX Scavo Sez. Mistr. | m2 | 0.00 |
| Fosso DX Scavo Sez. Mistr. | m2 | 0.00 |
| Pavimentazione | m | 11.20 |

### ASSE PRINCIPALE 120
PROGR. 2813.55
QP = 59.95

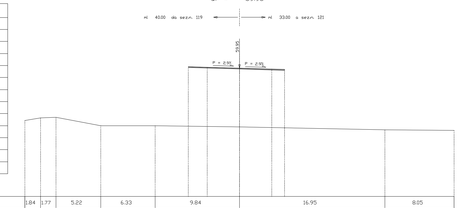


| | | | | | | | |
|---|---|---|---|---|---|---|---|
| DIST.PARZIALI | 1.84 | 1.77 | 5.22 | 6.33 | 9.84 | 16.95 | 8.05 |
| DIST.PROGRESSIVE | 2525.00 | 2526.84 | 2528.61 | 2533.83 | 2543.67 | 2560.62 | 2568.67 |
| QUOTE TERRENO | 59.95 | 59.47 | 59.42 | 59.25 | 59.23 | 59.12 | 58.78 |

DIST.PARZIALI: 2.20 | 3.75 | 3.75 | 1.50

DIST.PROGRESSIVE: 2570.87 | 2574.62 | 2578.37 | 2579.87

QUOTE PROGETTO: 60.12 | 60.06 | 59.95 | 59.84 | 59.80

## SEZIONE N. 124

| | | BANCA SX |
|---|---|---|
| Piano Bonifica con stabilizz | m | 24.73 | 14.97 |
| Scotico | m | 24.73 | 14.97 |
| Vol. Bonifica con stabilizz | m2 | 7.42 | 4.49 |
| Scavo | m2 | 0.00 | 0.00 |
| Geotessile | m | 24.73 | 14.97 |
| Volume Rilevato | m2 | 128.54 | 31.96 |
| Volume Terreno vegetale sx | m2 | 4.60 | - |
| Volume Terreno vegetale dx | m2 | - | 4.02 |
| Inerb. / rifitoura cigli sx | m | 15.66 | - |
| Inerb. / rifitoura cigli dx | m | - | 14.56 |
| Fosso SX Scavo Sez. Mistr. | m2 | 0.49 | - |
| Fosso DX Scavo Sez. Mistr. | m2 | - | 0.50 |
| Pavimentazione | m | 11.20 | - |

### ASSE PRINCIPALE 124
PROGR. 2924.29
QP = 59.72




| | | | | | | | | |
|---|---|---|---|---|---|---|---|---|
| DIST.PARZIALI | 21.77 | 3.23 | 5.97 | 5.65 | 2.52 | 5.67 | 4.71 | 1.50 |
| DIST.PROGRESSIVE | 2525.00 | 2546.77 | 2550.00 | 2555.97 | 2561.62 | 2564.14 | 2569.81 | 2575.48 |
| QUOTE TERRENO | 52.61 | 56.74 | 56.73 | 56.72 | 56.85 | 56.88 | 56.47 | 55.31 |

DIST.PARZIALI: 3.78 | 1.50 | 6.75 | 1.50 | 2.29 | 3.75 | 3.75 | 1.50

DIST.PROGRESSIVE: 2579.26 | 2580.76 | 2587.51 | 2589.80 | 2593.55 | 2597.30 | 2598.80

QUOTE PROGETTO: 55.16 | 55.16 | 55.16 | 55.16 | 55.64 | 55.64 | 55.72 | 55.72 | 55.72

## SEZIONE N. 114

| | | |
|---|---|---|
| Piano Bonifica con stabilizz | m | 35.45 |
| Scotico | m | 35.45 |
| Vol. Bonifica con stabilizz | m2 | 11.63 |
| Scavo | m2 | 0.00 |
| Geotessile | m | 35.45 |
| Volume Rilevato | m2 | 130.32 |
| Volume Terreno vegetale sx | m2 | 4.21 |
| Volume Terreno vegetale dx | m2 | 4.23 |
| Inerb. / rifitoura cigli sx | m | 14.36 |
| Inerb. / rifitoura cigli dx | m | 14.41 |
| Fosso SX Scavo Sez. Mistr. | m2 | 0.50 |
| Fosso DX Scavo Sez. Mistr. | m2 | 0.49 |
| Pavimentazione | m | 10.51 |

### ASSE PRINCIPALE 114
PROGR. 2720.54
QP = 58.99




| | | | | |
|---|---|---|---|---|
| DIST.PARZIALI | 14.74 | 10.26 | 18.91 | 6.29 |
| DIST.PROGRESSIVE | 2525.50 | 2540.24 | 2550.50 | 2569.41 |
| QUOTE TERRENO | 58.89 | 58.74 | 58.60 | 58.54 |

DIST.PARZIALI: 2.70 | 1.50 | 6.75 | 1.50 | 3.75 | 3.75 | 1.50 | 1.50 | 6.75 | 1.50 | 2.74

DIST.PROGRESSIVE: 2532.21 | 2533.71 | 2540.46 | 2542.16 | 2545.91 | 2549.66 | 2551.16 | 2552.66 | 2559.41 | 2561.11

QUOTE PROGETTO: 54.72 | 54.72 | 56.82 | 56.82 | 56.99 | 56.99 | 56.87 | 56.89 | 56.89 | 56.89 | 56.89

## SEZIONE N. 117

| | | |
|---|---|---|
| Piano Bonifica con stabilizz | m | 38.32 |
| Scotico | m | 38.32 |
| Vol. Bonifica con stabilizz | m2 | 11.50 |
| Scavo | m2 | 0.00 |
| Geotessile | m | 38.32 |
| Volume Rilevato | m2 | 192.36 |
| Volume Terreno vegetale sx | m2 | 4.70 |
| Volume Terreno vegetale dx | m2 | 4.52 |
| Inerb. / rifitoura cigli sx | m | 15.99 |
| Inerb. / rifitoura cigli dx | m | 15.39 |
| Fosso SX Scavo Sez. Mistr. | m2 | 0.50 |
| Fosso DX Scavo Sez. Mistr. | m2 | 0.50 |
| Pavimentazione | m | 11.21 |

### ASSE PRINCIPALE 117
PROGR. 2763.44
QP = 59.56

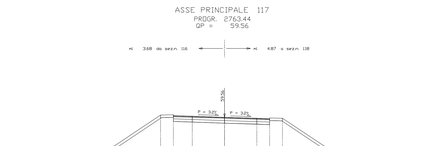


| | | | |
|---|---|---|---|
| DIST.PARZIALI | 25.00 | 25.00 | |
| DIST.PROGRESSIVE | 2550.50 | 2575.50 | 2600.00 |
| QUOTE TERRENO | 58.62 | 58.62 | 58.59 |

DIST.PARZIALI: 4.06 | 1.50 | 6.75 | 1.50 | 2.20 | 3.75 | 3.75 | 1.50 | 1.50 | 6.75 | 1.50 | 3.56

DIST.PROGRESSIVE: 2554.56 | 2556.06 | 2562.81 | 2564.31 | 2567.06 | 2570.81 | 2574.56 | 2576.06 | 2582.81 | 2584.31 | 2587.87

QUOTE PROGETTO: 55.32 | 55.32 | 55.62 | 55.62 | 59.68 | 59.68 | 59.56 | 59.45 | 59.45 | 59.46 | 59.46

## SEZIONE N. 121

| | | |
|---|---|---|
| Piano Bonifica con stabilizz | m | 0.00 |
| Scotico | m | 0.00 |
| Vol. Bonifica con stabilizz | m2 | 0.00 |
| Scavo | m2 | 0.00 |
| Geotessile | m | 0.00 |
| Volume Rilevato | m2 | 0.00 |
| Volume Terreno vegetale sx | m2 | 0.00 |
| Volume Terreno vegetale dx | m2 | 0.00 |
| Inerb. / rifitoura cigli sx | m | 0.00 |
| Inerb. / rifitoura cigli dx | m | 0.00 |
| Fosso SX Scavo Sez. Mistr. | m2 | 0.00 |
| Fosso DX Scavo Sez. Mistr. | m2 | 0.00 |
| Pavimentazione | m | 11.20 |

### ASSE PRINCIPALE 121
PROGR. 2846.55
QP = 60.04




| | | | | | | | | |
|---|---|---|---|---|---|---|---|---|
| DIST.PARZIALI | 7.82 | 2.35 | 2.82 | 1.48 | 10.22 | 1.77 | 6.29 | 5.48 | 2.88 | 8.59 |
| DIST.PROGRESSIVE | 2550.50 | 2558.32 | 2560.67 | 2563.49 | 2566.31 | 2576.53 | 2578.30 | 2584.59 | 2587.47 | 2596.06 |
| QUOTE TERRENO | 59.73 | 59.99 | 60.23 | 60.32 | 60.51 | 60.82 | 60.92 | 60.96 | 61.73 | 61.54 |

DIST.PARZIALI: 2.20 | 3.75 | 3.75 | 1.50

DIST.PROGRESSIVE: 2598.26 | 2601.96 | 2605.71 | 2607.21

QUOTE PROGETTO: 60.20 | 60.14 | 60.04 | 59.93 | 59.89

## SEZIONE N. 186

| | | |
|---|---|---|
| Piano Bonifica con stabilizz | m | 36.26 |
| Scotico | m | 36.26 |
| Vol. Bonifica con stabilizz | m2 | 10.87 |
| Scavo | m2 | 0.00 |
| Geotessile | m | 36.26 |
| Volume Rilevato | m2 | 164.13 |
| Volume Terreno vegetale sx | m2 | 4.36 |
| Volume Terreno vegetale dx | m2 | 4.37 |
| Inerb. / rifitoura cigli sx | m | 14.85 |
| Inerb. / rifitoura cigli dx | m | 14.87 |
| Fosso SX Scavo Sez. Mistr. | m2 | 0.53 |
| Fosso DX Scavo Sez. Mistr. | m2 | 0.52 |
| Pavimentazione | m | 10.51 |

### ASSE PRINCIPALE 186
PROGR. 2727.37
QP = 59.10

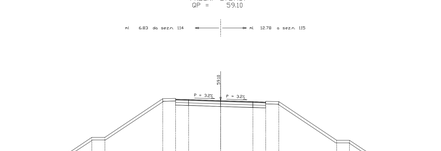


| | | | | | | |
|---|---|---|---|---|---|---|
| DIST.PARZIALI | 17.81 | 3.34 | 3.85 | 9.80 | 2.20 | 1.47 | 11.53 |
| DIST.PROGRESSIVE | 2525.50 | 2543.31 | 2546.65 | 2550.50 | 2560.29 | 2562.49 | 2563.96 |
| QUOTE TERRENO | 58.94 | 58.42 | 58.34 | 58.49 | 58.38 | 58.37 | 58.41 |

DIST.PARZIALI: 3.11 | 1.50 | 6.75 | 1.50 | 3.75 | 3.75 | 1.50 | 6.75 | 1.50 | 3.12

DIST.PROGRESSIVE: 2567.07 | 2568.57 | 2575.32 | 2577.07 | 2580.82 | 2584.57 | 2586.07 | 2592.82 | 2594.32 | 2597.44

QUOTE PROGETTO: 54.83 | 54.83 | 55.73 | 55.73 | 55.73 | 55.73 | 55.73 | 55.73 | 55.73 | 55.73 | 55.73

## SEZIONE N. 118

| | | |
|---|---|---|
| Piano Bonifica con stabilizz | m | 24.63 |
| Scotico | m | 24.63 |
| Vol. Bonifica con stabilizz | m2 | 7.39 |
| Scavo | m2 | 0.00 |
| Geotessile | m | 24.63 |
| Volume Rilevato | m2 | 129.23 |
| Volume Terreno vegetale sx | m2 | 0.00 |
| Volume Terreno vegetale dx | m2 | 4.57 |
| Inerb. / rifitoura cigli sx | m | 0.00 |
| Inerb. / rifitoura cigli dx | m | 15.53 |
| Fosso SX Scavo Sez. Mistr. | m2 | 0.00 |
| Fosso DX Scavo Sez. Mistr. | m2 | 0.50 |
| Pavimentazione | m | 11.21 |

### ASSE PRINCIPALE 118
PROGR. 2768.31
QP = 59.62

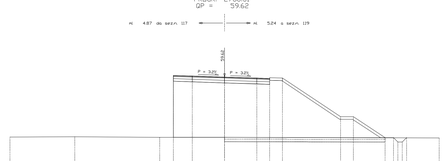


| | | | |
|---|---|---|---|
| DIST.PARZIALI | 7.57 | 9.88 | 7.55 | 25.00 |
| DIST.PROGRESSIVE | 2525.50 | 2533.07 | 2542.95 | 2567.95 |
| QUOTE TERRENO | 58.54 | 58.66 | 58.59 | 58.62 |

DIST.PARZIALI: 2.20 | 3.75 | 3.75 | 1.50 | 6.75 | 1.50 | 3.68

DIST.PROGRESSIVE: 2570.15 | 2573.90 | 2577.65 | 2579.15 | 2585.90 | 2587.40 | 2591.08

QUOTE PROGETTO: 59.88 | 59.79 | 59.62 | 59.62 | 59.55 | 59.55 | 59.55 | 59.55 | 59.55 | 59.55 | 59.55

## SEZIONE N. 122

| | | |
|---|---|---|
| Piano Bonifica con stabilizz | m | 0.00 |
| Scotico | m | 0.00 |
| Vol. Bonifica con stabilizz | m2 | 0.00 |
| Scavo | m2 | 0.00 |
| Geotessile | m | 0.00 |
| Volume Rilevato | m2 | 0.00 |
| Volume Terreno vegetale sx | m2 | 0.00 |
| Volume Terreno vegetale dx | m2 | 0.00 |
| Inerb. / rifitoura cigli sx | m | 0.00 |
| Inerb. / rifitoura cigli dx | m | 0.00 |
| Fosso SX Scavo Sez. Mistr. | m2 | 0.00 |
| Fosso DX Scavo Sez. Mistr. | m2 | 0.00 |
| Pavimentazione | m | 11.20 |

### ASSE PRINCIPALE 122
PROGR. 2879.55
QP = 59.99




| | | | | | | | |
|---|---|---|---|---|---|---|---|
| DIST.PARZIALI | 11.18 | 1.50 | 1.50 | 12.26 | 2.48 | 2.24 | 14.66 | 5.62 |
| DIST.PROGRESSIVE | 2550.50 | 2561.68 | 2563.18 | 2565.68 | 2568.16 | 2570.40 | 2585.06 | 2590.68 |
| QUOTE TERRENO | 59.95 | 60.54 | 60.41 | 60.15 | 59.93 | 59.77 | 59.37 | 60.16 |

DIST.PARZIALI: 2.20 | 3.75 | 3.75 | 1.50

DIST.PROGRESSIVE: 2592.88 | 2596.63 | 2600.38 | 2601.88

QUOTE PROGETTO: 60.14 | 60.08 | 59.99 | 59.99 | 59.90 | 59.86 | 59.86 | 59.86 | 59.86 | 59.86 | 59.86

REGIONE TOSCANA
ASSESSORATO INFRASTRUTTURE, RICERCA E INNOVAZIONE, POLITICHE ABITATIVE
DIREZIONE DELLE POLITICHE INTEGRATE PER LA MOBILITÀ, LE INFRASTRUTTURE E I TRASPORTI - SETTORE GENIO CIVILE VALDARNO INFERIORE - UFFICIO TECNICO DEL GENIO CIVILE VALDARNO INFERIORE - PISA

PROGETTO DEFINITIVO

# VARIANTE ALLA SRT 429 DI VAL D'ELSA LOTTO 3
## TRATTO CERTALDO - CASTELFIORENTINO
## TRA LO SVINCOLO CERTALDO OVEST E LO SVINCOLO CON LA S.P. VOLTERRANA

CARTTELLA

**VP - Progetto stradale Viabilità Principale**

OGGETTO DELL'ELABORATO

## SEZIONI TRASVERSALI (da 113 a 124) - TAV. 10/14

**RESPONSABILE DEL PROCEDIMENTO**
Ing. Antonio DE CRESCENZO

**C.O.P. COORDINAMENTO DIREZIONE DI PROGETTO**
Ing. Alessandro SILVETTI
Ing. Iacopo MAZZONI

**SUPPORTO AL RUP**
Dott. Aldo PARISI

**COLLABORATORI**
*In ordine alfabetico*
Geom. Fabrizio ANZILINI
Dis. Francesca BELLINI
Geom. Alessandro BIAGICENTI
Dis. Ed Antonella MITTICILI
Dis. Ugo del Pilar MONTALVO

**IL PROGETTISTA DELL'ATTIVITA' SPECIALISTICA**
Ing. Luciano DELLA LENA

**ATTIVITA' SPECIALISTICHE**
*In ordine alfabetico/aziendale*
GEOLOGIA E GEOTECNICA
GROSSO Engineering & Consulting
IDROLOGIA E IDRAULICA
DA. SA. Ingegneria s.r.l.
RILIEVI PLANOALTIMETRICI - PIANO PARTICELLARE
GDEC s.r.l.
PROGETTO STRADALE
D.A Associati
PROGETTO STRUTTURE - OPERE D'ARTE
Studio Tecnico Ing. Salvatore Giacomo Monaco
MITIGAZIONE AMBIENTALE E OPERE A VERDE
ALEPH
PIANO DI SICUREZZA E COORDINAMENTO (PSC)
Studio Tecnico Ing. Claudio Cassarà

VERIFICA DI ASSEGGIBILITA' AI SENSI DELL'ART. 26 DEL D.P.R. 207/2010 E S.M.I. A CURA DEL TECNICO ABILITATO: Studio di Ingegneria — IL TECNICO ABILITATO

PROGETTO STRADALE IN CONFORMITÀ DI: D.M. 05/11/2001 — D.M. 19/04/2006 — D.Lgs 285

| FASE | CAPITOLO | ELABORATO | PROGRESSIVO | REV. | NOME FILE e DATA (A AGGIORNAMENTO ripetuto) | SCALA |
|---|---|---|---|---|---|---|
| D V P | 0 6 1 0 0 | | | | 0_VP0061_00Sez_Asse-Principale-124_0_19062021 | 1 : 200 |

| NOTE DI STAMPA | | CIP |
|---|---|---|
| A0 | (* P.S. INTERVENTO) ID 832 | |

| REVISIONE | DATA | MOTIVAZIONE | REDATTO | VERIFICATO | C.O.P. |
|---|---|---|---|---|---|
| 0 | Luglio 2018 | Emissione | DLA | Della Lena | Silvietti |

Firma

Il presente Documento e le informazioni in esso contenute sono di proprietà della Regione Toscana e non possono essere riprodotte o comunicate a terzi senza previa autorizzazione della