REGIONE TOSCANA

ASSESSORATO INFRASTRUTTURE, MOBILITA', URBANISTICA E POLITICHE ABITATIVE

DIRITTO PUBBLICO, TRASPORTI, INFRASTRUTTURE, INFORMAZIONE E COMUNICAZIONE

PROGETTO DEFINITIVO

VARIANTE ALLA SRT 429 DI VAL D'ELSA LOTTO 3
TRATTO CERTALDO - CASTELFIORENTINO
TRA LO SVINCOLO CERTALDO OVEST E LO SVINCOLO CON LA S.P. VOLTERRANA

GE - GEOLOGIA

CAPITOLO

OGGETTO DELLA PROGETTAZIONE:

SEZIONE 1 INTERFERENZE CIRCOLAZIONE IDRICA SOTTERRANEA (ADEMPIMENTO PRESCRIZIONI VIA)

RESPONSABILE DEL PROCEDIMENTO
Ing. Antonio DE CRESCENZO

C.D.P. COORDINAMENTO DIREZIONE DI PROGETTO
Ing. Alessandro SILVIETTI
Ing. Jacopo MAZZONI

SUPPORTO AL RUP
Dott. Aldo PARISI

COLLABORATORI
(in ordine alfabetico)
Geom. Alessandro BIANI
Dott. Francesco BELLINI
Geom. Alessandro INNOCENTI
Dott. Ing. Antonella MATTIOLI
Dott. Ing. Luca del Pino MONTALVO

IL PROGETTISTA DELL'ATTIVITA' SPECIALISTICA
Dott. Geol. Simone Fiaschi

ATTIVITA' SPECIALISTICHE
(in ordine all'elenco iniziale)

- GEOLOGIA E GEOTECNICA — GROSSO Engineering & Consulting
- IDROLOGIA E IDRAULICA — Dr. Ing. Tagliapietra e C.
- RILIEVI PLANOALTIMETRICI - PIANO PARTICELLARE — GEIC s.r.l.
- PROGETTO STRADALE — DLA Associati
- PROGETTO STRUTTURE - OPERE D'ARTE — Studio Tecnico Ing. Salvatore Saverino Bevacqua
- MITIGAZIONE AMBIENTALE E OPERE A VERDE — ALDPN
- PIANO DI SICUREZZA E COORDINAMENTO (PSC) — Studio Tecnico Ing. Claudio Galeotti

VERTICE S.R.L. — Via A. Volta, 4 — 50134 - FIRENZE
TECNOSERVICE Società di Ingegneria — Via Ca' di Lucca, 7 — 40138 - BOLOGNA

PROGETTO GRAFICO/VISUALIZZAZIONI: CERTAURO — Luglio 2015 — REVISIONE

TIPO	CAPITOLO	ELABORATO	PROGRESSIVO	REV.	NOME FILE e DATA DI AGGIORNAMENTO (gg/mm/aa)	SCALA
D	G E	0 7 0 1	4		01_GE_07014_A_Sezione1_sez_1	varie

NOTE DI STAMPA	P.A.D. A INTERVENTO	ID_VIE	CUP

REVISIONE	DATA	MOTIVAZIONE	REDATTO	VERIFICATO	C.D.P.
4	Febbraio 2019	Emissione	Fiaschi	Fiaschi	Silvietti

Firma

Contenuto/Accuratezza e informazioni / rate contenute sono di proprietà della Regione Toscana e non possono essere riprodotte o comunicate a terzi senza preventiva autorizzazione scritta.

Q1 - scala orizz./vert. 1:200

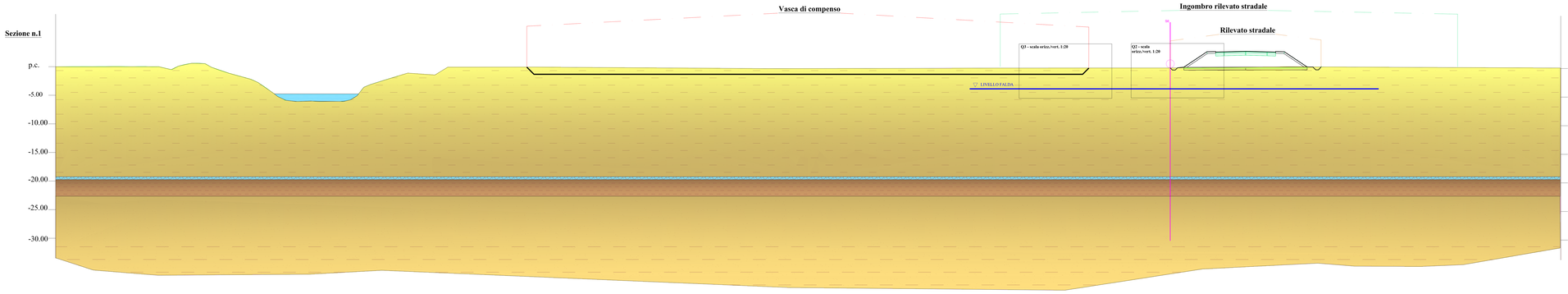

Q2 - scala orizz./vert. 1:20

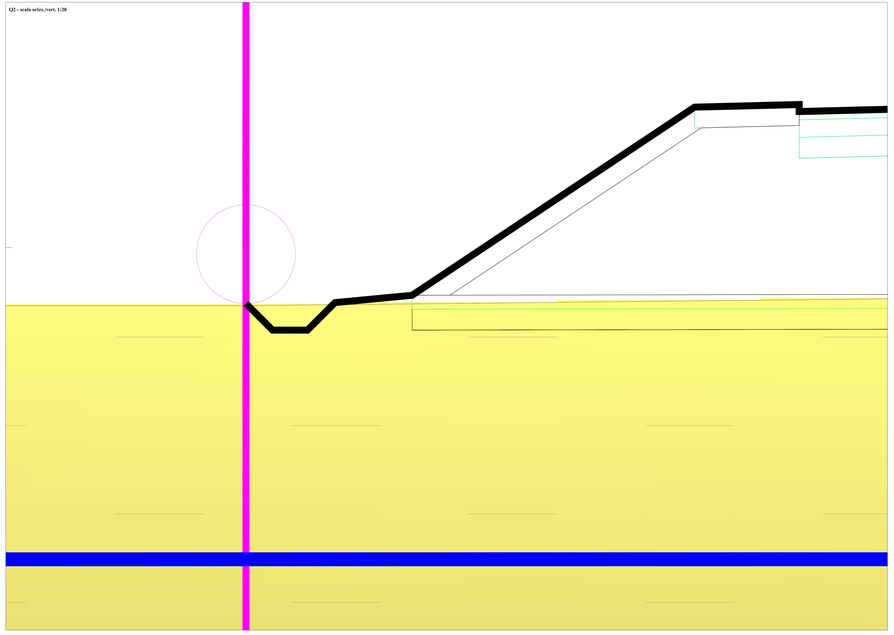

Q3 - scala orizz./vert. 1:20

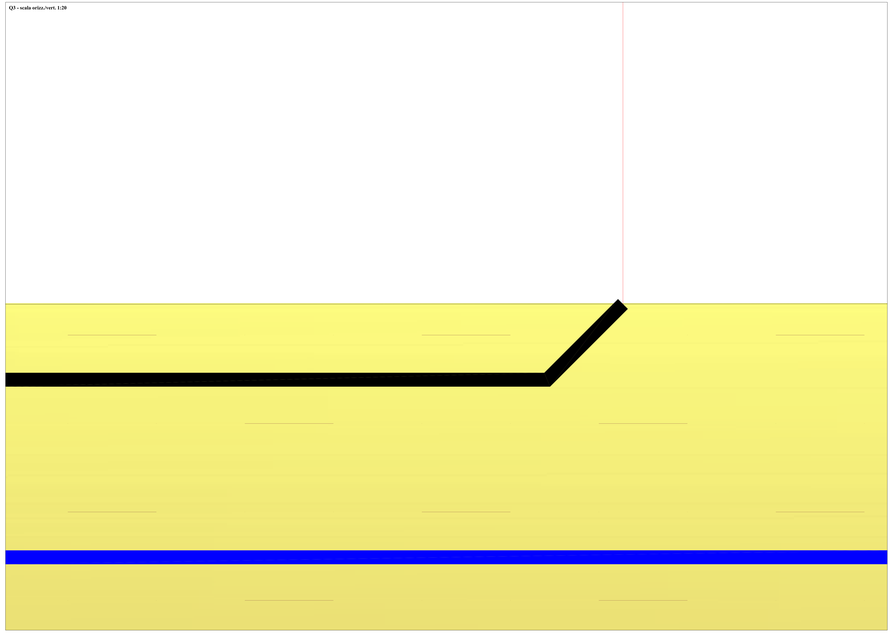

Sondaggio

livello piezometrico della falda da p.c.

DEPOSITI ALLUVIONALI LIMOSO-ARGILLOSO E SABBIOSI

ORIZZONTE GHIAIOSO

LIMI ARGILLOSI

SABBIE MEDIE E GROSSOLANE, DEBOLMENTE LIMOSE

Q1

Q3 | Q2

Q1 - Sezione n.1

Q2 - Dettaglio del rilevato stradale e della sottostante falda (livello misurato nel sondaggio S6)

Q3 - Dettaglio della vasca di compenso e della sottostante falda (livello misurato nel sondaggio S6)