REGIONE TOSCANA

ASSESSORATO INFRASTRUTTURE, MOBILITA', URBANISTICA E POLITICHE ABITATIVE

DIREZIONE DELLE POLITICHE MOBILITA' INFRASTRUTTURE E TRASPORTO PUBBLICO LOCALE

SETTORE PROGETTAZIONE E REALIZZAZIONE VIABILITA' REGIONALE FIRENZE - PRATO - PISTOIA

PROGETTO DEFINITIVO

VARIANTE ALLA SRT 429 DI VAL D'ELSA LOTTO 3
TRATTO CERTALDO - CASTELFIORENTINO
TRA LO SVINCOLO CERTALDO OVEST E LO SVINCOLO
CON LA S.P. VOLTERRANA

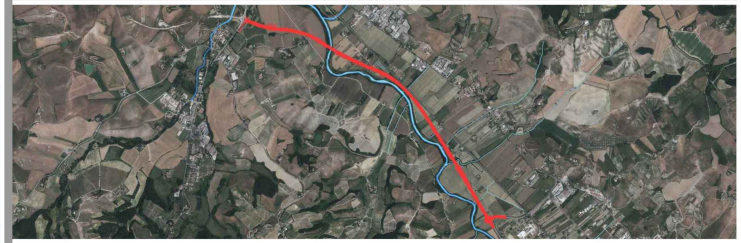

CARTELLA

GE - GEOLOGIA

OGGETTO DELL'ELABORATO

SEZIONE 5 INTERFERENZE CIRCOLAZIONE IDRICA SOTTERRANEA (ADEMPIMENTO PRESCRIZIONI VIA)

RESPONSABILE DEL PROCEDIMENTO
Ing. Antonio DE CRESCENZO

C.D.P. COORDINAMENTO DIREZIONE DI PROGETTO
Ing. Alessandro SILVIETTI
Ing. Iacopo MAZZONI

SUPPORTO AL RUP
Dott. Aldo PARISI

COLLABORATORI
(In ordine alfabetico)
Geom. Federico ANZUINI
Dis. Francesca BELLINI
Geom. Alessandro INNOCENTI
Dis. Edi Antonella MATTIOLI
Dis. Ligia del Pilar MONTALVO

IL PROGETTISTA DELL'ATTIVITA' SPECIALISTICA
Dott. Geol. Simone Fiaschi

ATTIVITA' SPECIALISTICHE
(In ordine dell'elenco elaborati)

GEOLOGIA E GEOTECNICA
IDROGEO Engineering & Consulting

IDROLOGIA E IDRAULICA
DA. SA. Ingegneria s.r.l.

RILIEVI PLANOALTIMETRICI - PIANO PARTICELLARE
GDEC s.r.l.

PROGETTO STRADALE
DLA Associati

PROGETTO STRUTTURE - OPERE D'ARTE
Studio Tecnico Ing. Salvatore Giacomo Morano

MITIGAZIONE AMBIENTALE E OPERE A VERDE
ALEPH

PIANO DI SICUREZZA E COORDINAMENTO (PSC)
Studio Tecnico Ing. Claudio Consorti

VERIFICA DI ASSOGGETTABILITA' A V. I. A.
TECNOCREO Società di Ingegneria

PROGETTO DEFINITIVO REDATTO DA TECHNITAL Luglio 2013
REVISIONATO

FASE	CARTELLA	ELABORATO	PROGRESS	REV	NOME FILE e DATA DI AGGIORNAMENTO (yymmdd)	SCALA
D	GE	07	05	4	*D_GE_0701_4_Mascherina_sez.5*	*1:500*

NOTE DI STAMPA:

P.R.S INTERVENTO : ID 832

C.U.P

4	*Febbraio 2019*	*Emissione*	*Fiaschi*	*Fiaschi*	*Silvietti*
REVISIONE	DATA	MOTIVAZIONE	REDATTO	VERIFICATO	C.D.P.

Il presente documento e le informazioni in esso contenute sono di proprietà della Regione Toscana e non possono essere riprodotte o comunicate a terzi senza preventiva autorizzazione scritta

Firme

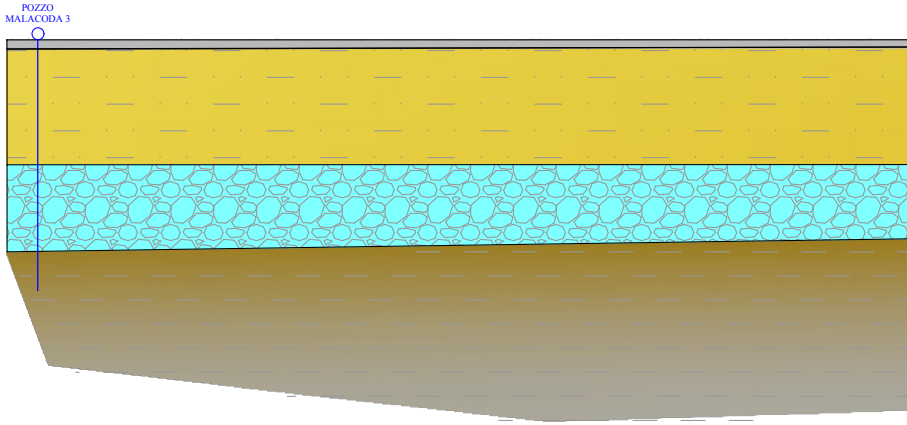
POZZO
MALACODA 3

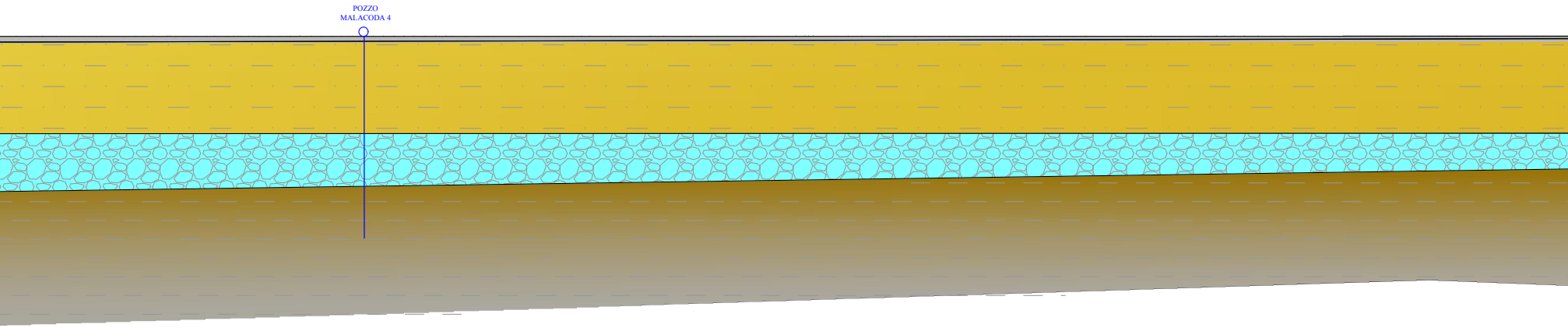
POZZO
MALACODA 4

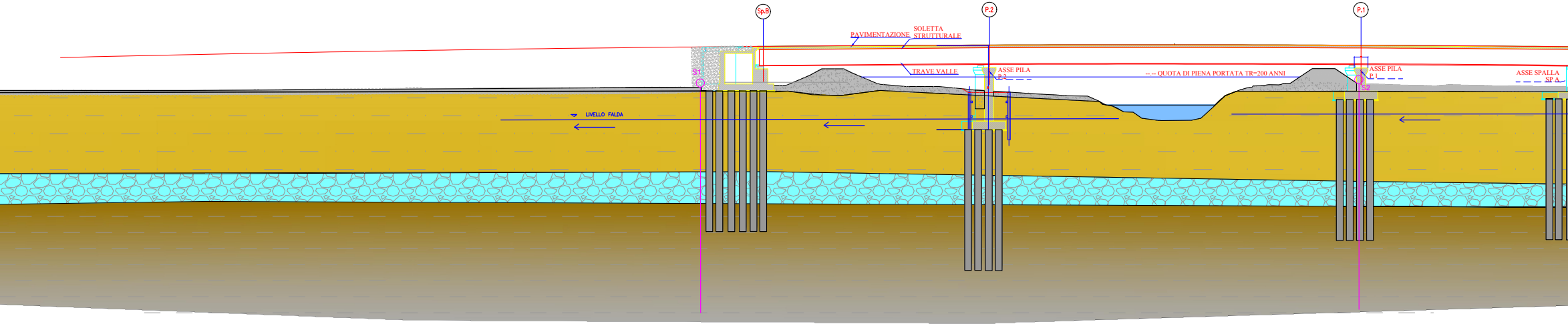
Sp.B
P.2
P.1
PAVIMENTAZIONE
SOLETTA
STRUTTURALE
TRAVE VALLE
ASSE PILA
P.2
--.-- QUOTA DI PIENA PORTATA TR=200 ANNI
ASSE PILA
P.1
ASSE SPALLA
SP.A
S1
S2
LIVELLO FALDA

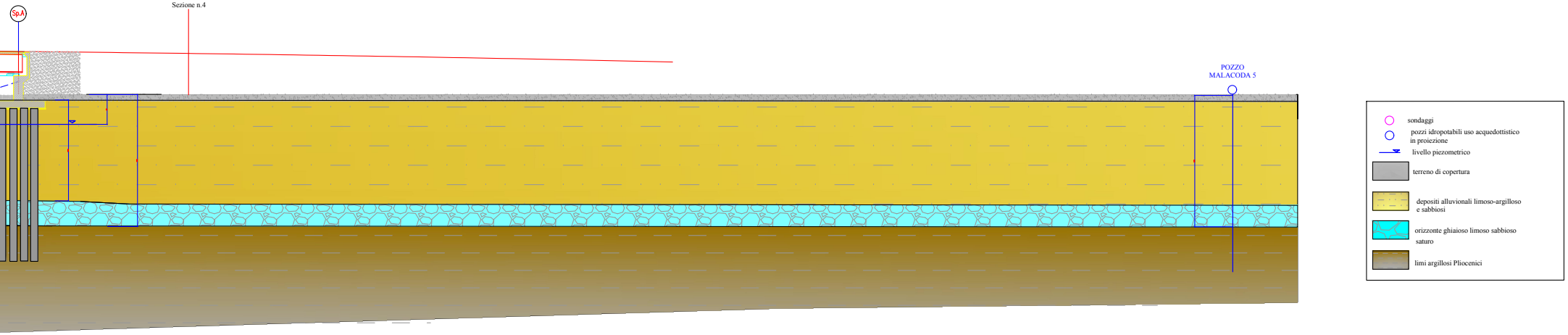
Sp.A
Sezione n.4
POZZO
MALACODA 5
sondaggi
pozzi idropotabili uso acquedottistico
in proiezione
livello piezometrico
terreno di copertura
depositi alluvionali limoso-argilloso
e sabbiosi
orizzonte ghiaioso limoso sabbioso
saturo
limi argillosi Pliocenici