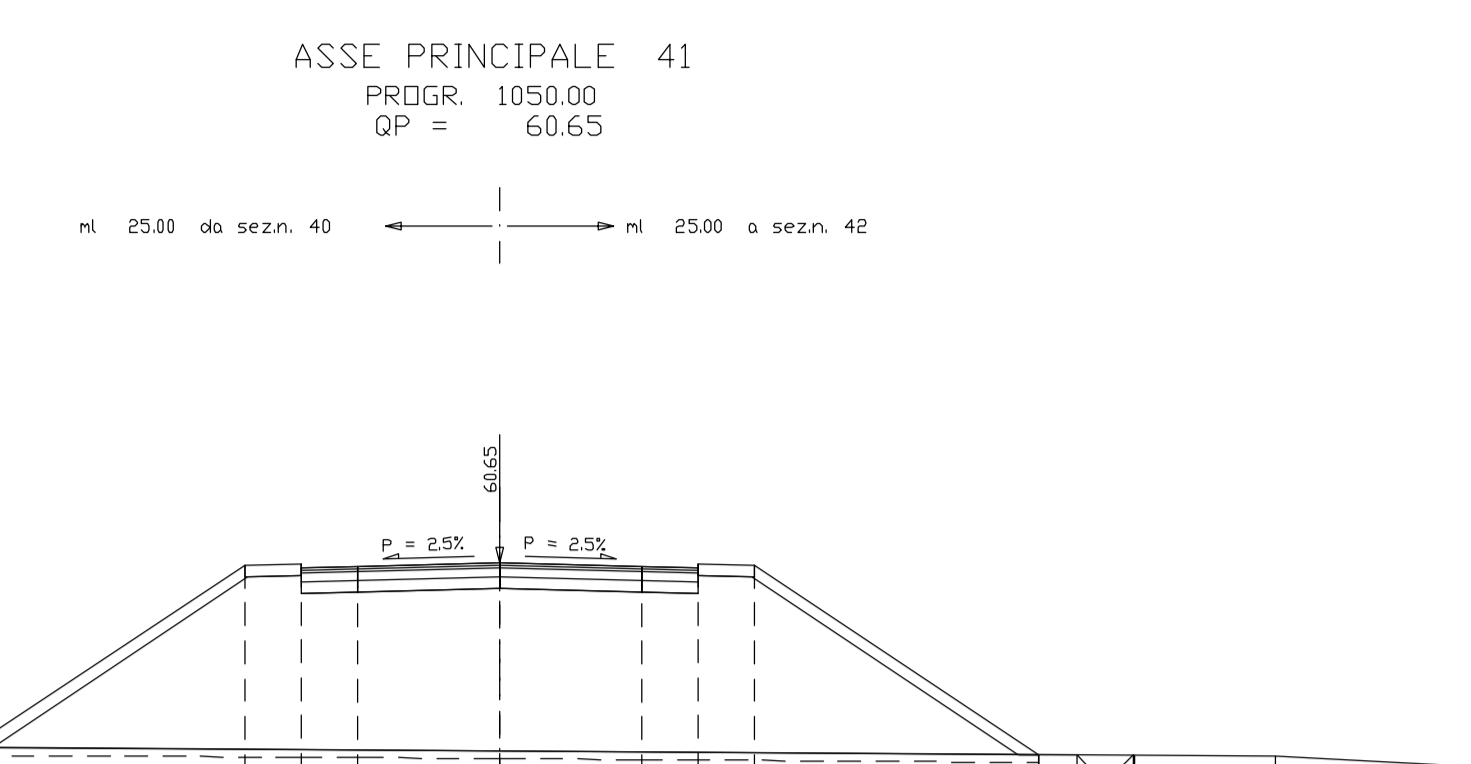
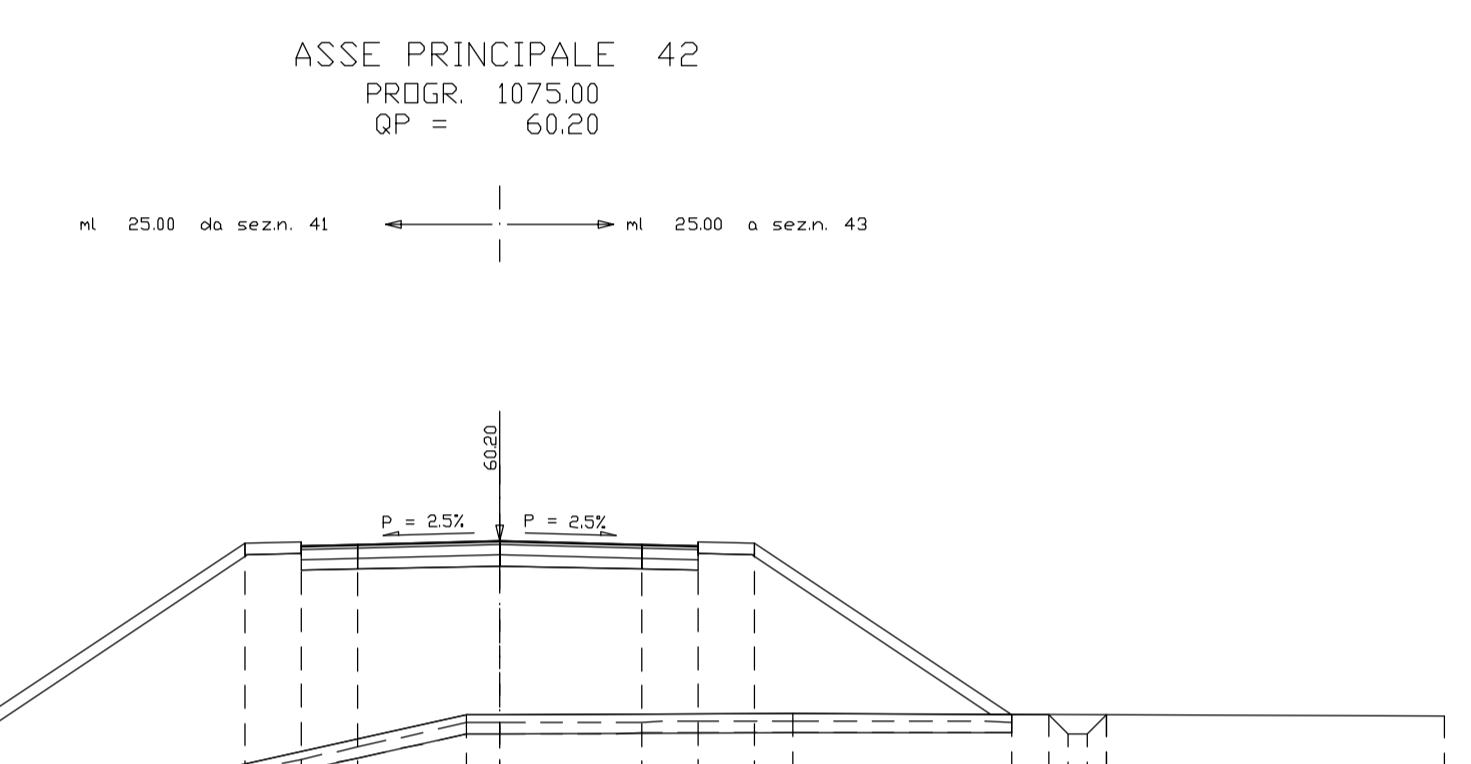


SEZIONE N. 41	
Piano Bonifica con stabilizz	n 2824
Scotico	n 2824
Val. Bonifica con stabilizz	n 847
Scavo	n 000
Gettonate	n 2824
Volume Riavuto	n 20361
Volume Terreno vegetato sx	n 296
Volume Terreno vegetato dx	n 306
Inerb. / rifilatura ogni sx	n 1038
Inerb. / rifilatura ogni dx	n 1038
Fasso SX Scavo Sez. Ristr.	n 051
Fasso DX Scavo Sez. Ristr.	n 049
Pavimentazione	n 1030



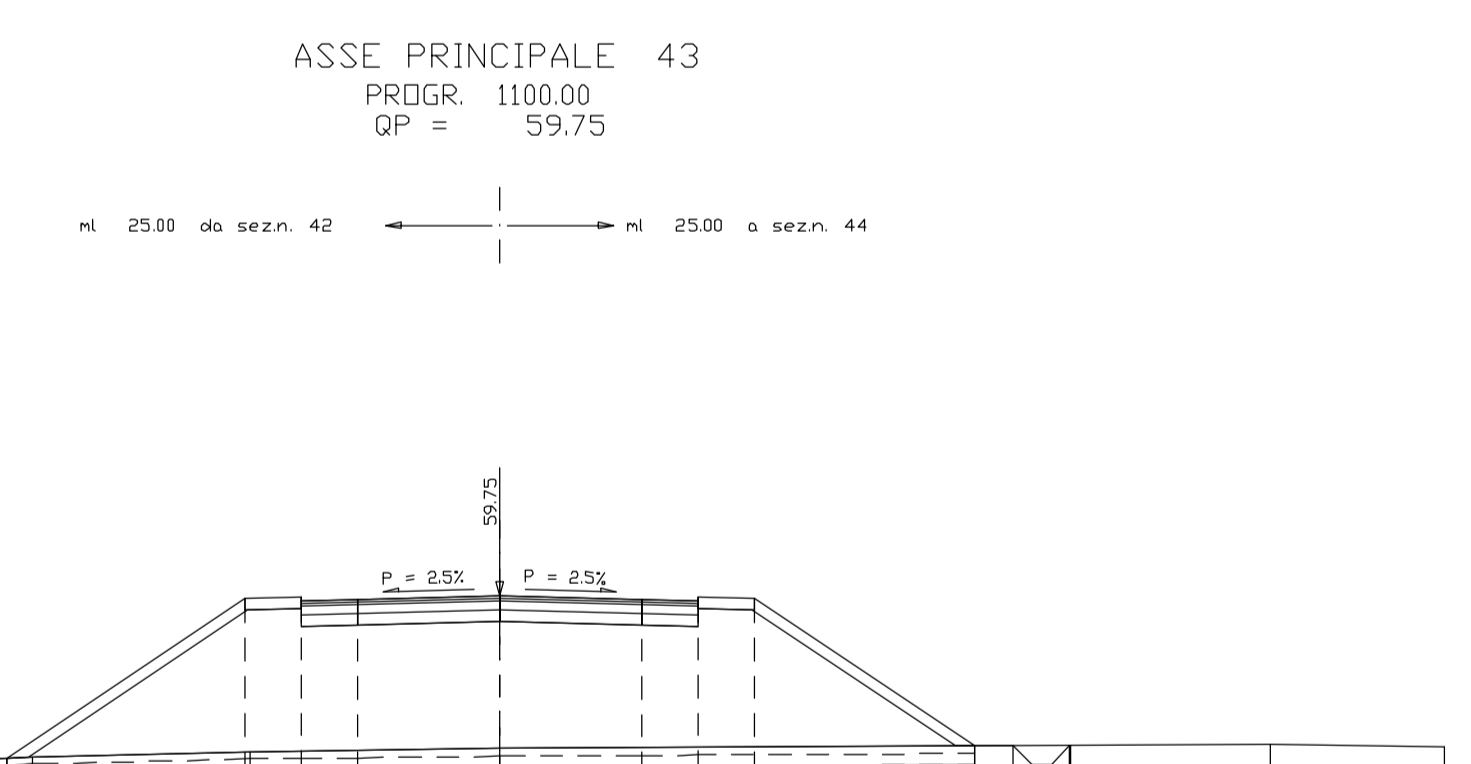
DIST.PARZIALI	3.38	3.52	16.98	20.53	4.47		
DIST.PROGRESSIVE	1050.00	1050.00	1050.00	1050.00	1050.00		
QUOTE TERRENO	1050.00	1050.00	1050.00	1050.00	1050.00		
DIST.PARZIALI			7.22	3.75	3.75	7.52	
DIST.PROGRESSIVE			1050.00	1050.00	1050.00	1050.00	1050.00
QUOTE PROGETTO			1050.00	1050.00	1050.00	1050.00	1050.00

SEZIONE N. 42		Astr. Fosso
Piano Bonifica con stabilizz	n 3100	1546
Scotico	n 3100	1546
Val. Bonifica con stabilizz	n 827	396
Scavo	n 000	000
Gettonate	n 3100	1546
Volume Riavuto	n 12229	2979
Volume Terreno vegetato sx	n 336	-
Volume Terreno vegetato dx	n 281	-
Inerb. / rifilatura ogni sx	n 1022	-
Inerb. / rifilatura ogni dx	n 967	-
Fasso SX Scavo Sez. Ristr.	n 060	060
Fasso DX Scavo Sez. Ristr.	n 050	-
Pavimentazione	n 1030	1030



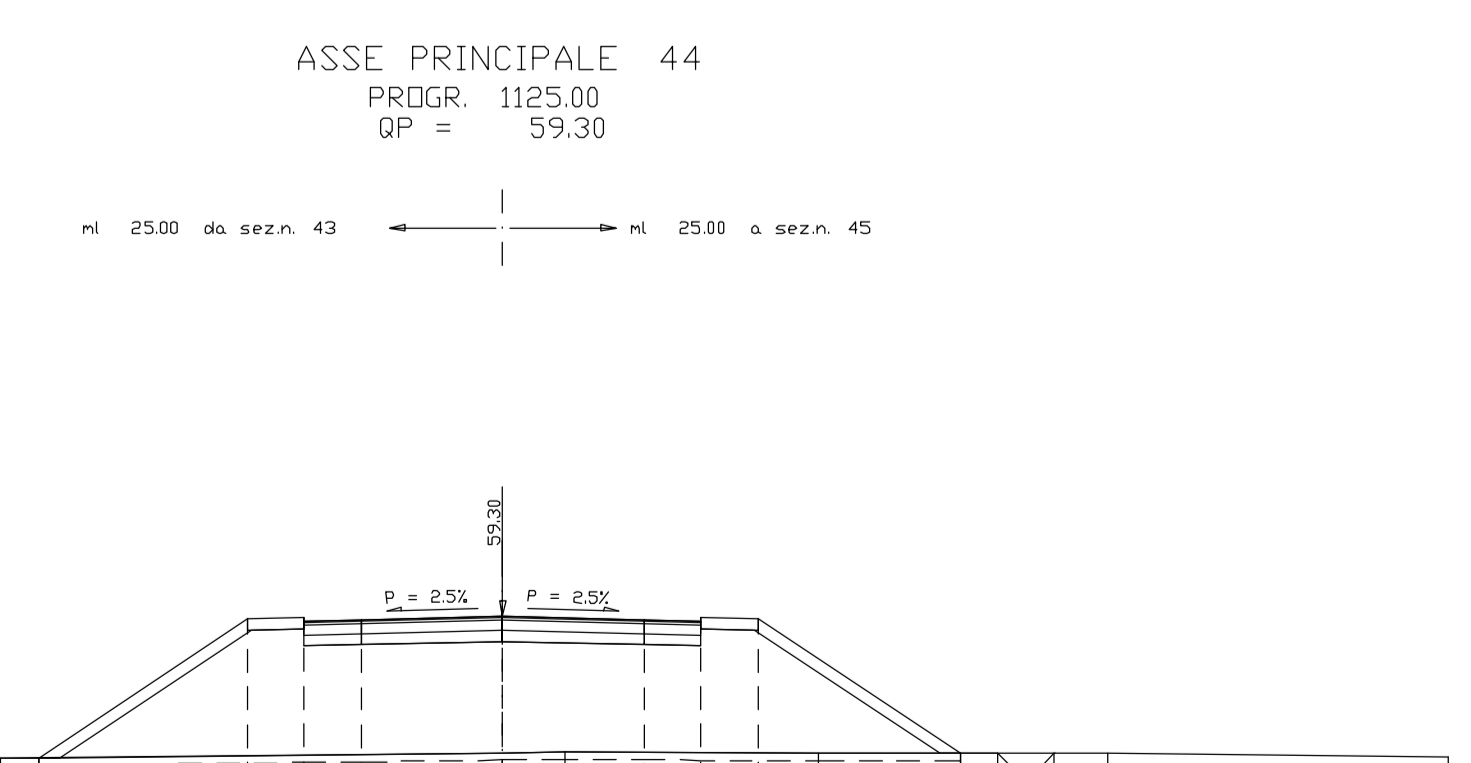
DIST.PARZIALI	1.82	3.32	4.96	5.81	5.78	7.75	17.25
DIST.PROGRESSIVE	1075.00	1075.00	1075.00	1075.00	1075.00	1075.00	1075.00
QUOTE TERRENO	1075.00	1075.00	1075.00	1075.00	1075.00	1075.00	1075.00
DIST.PARZIALI			7.24	3.75	3.75	3.75	6.80
DIST.PROGRESSIVE			1075.00	1075.00	1075.00	1075.00	1075.00
QUOTE PROGETTO			1075.00	1075.00	1075.00	1075.00	1075.00

SEZIONE N. 43	
Piano Bonifica con stabilizz	n 2564
Scotico	n 2564
Val. Bonifica con stabilizz	n 749
Scavo	n 000
Gettonate	n 2564
Volume Riavuto	n 7849
Volume Terreno vegetato sx	n 262
Volume Terreno vegetato dx	n 246
Inerb. / rifilatura ogni sx	n 908
Inerb. / rifilatura ogni dx	n 831
Fasso SX Scavo Sez. Ristr.	n 046
Fasso DX Scavo Sez. Ristr.	n 032
Pavimentazione	n 1030



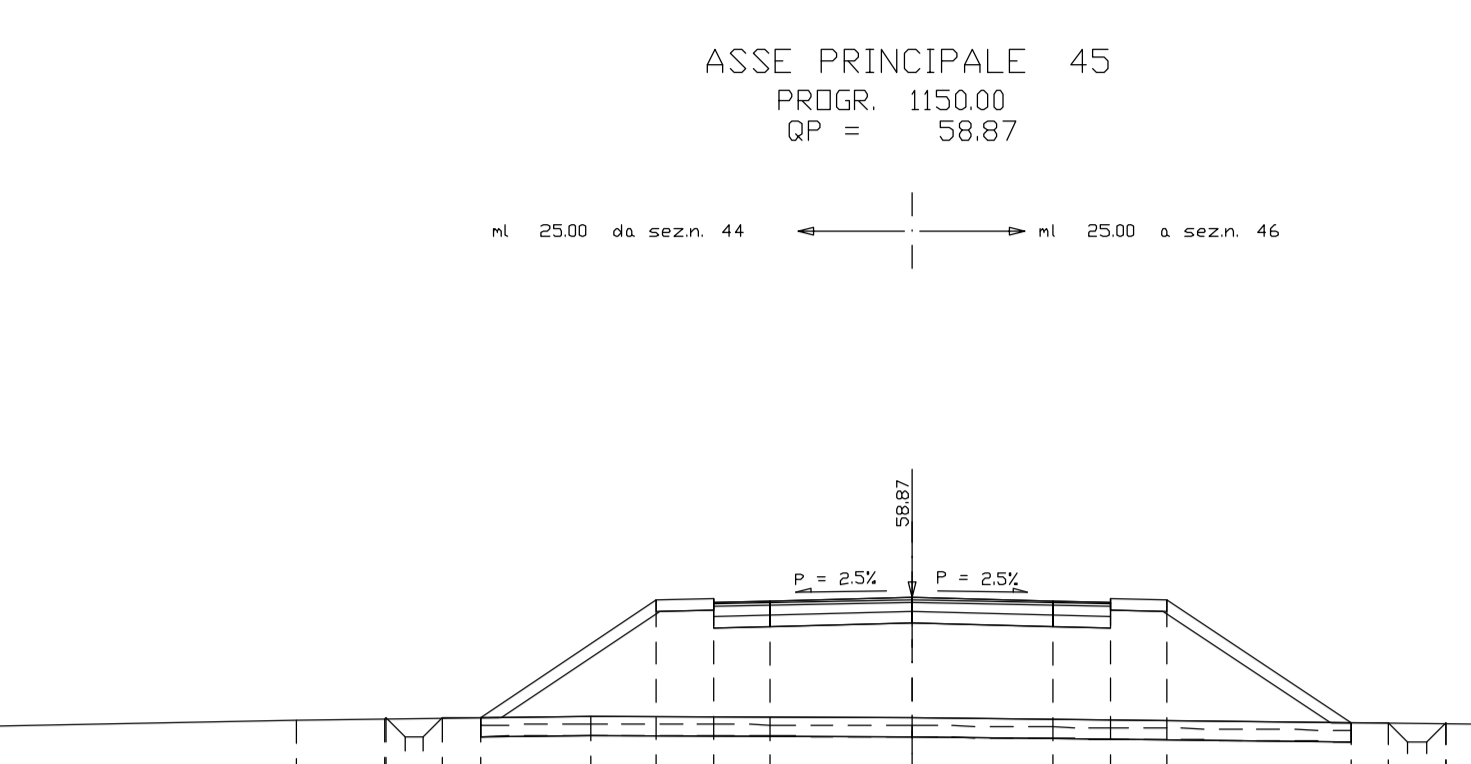
DIST.PARZIALI	3.10	2.21	2.22	2.45	5.75	6.60	20.38	4.62
DIST.PROGRESSIVE	1100.00	1100.00	1100.00	1100.00	1100.00	1100.00	1100.00	1100.00
QUOTE TERRENO	1100.00	1100.00	1100.00	1100.00	1100.00	1100.00	1100.00	1100.00
DIST.PARZIALI					6.31	3.75	3.75	5.83
DIST.PROGRESSIVE					1100.00	1100.00	1100.00	1100.00
QUOTE PROGETTO					1100.00	1100.00	1100.00	1100.00

SEZIONE N. 44	
Piano Bonifica con stabilizz	n 2439
Scotico	n 2439
Val. Bonifica con stabilizz	n 730
Scavo	n 000
Gettonate	n 2439
Volume Riavuto	n 6830
Volume Terreno vegetato sx	n 235
Volume Terreno vegetato dx	n 228
Inerb. / rifilatura ogni sx	n 836
Inerb. / rifilatura ogni dx	n 793
Fasso SX Scavo Sez. Ristr.	n 046
Fasso DX Scavo Sez. Ristr.	n 030
Pavimentazione	n 1030



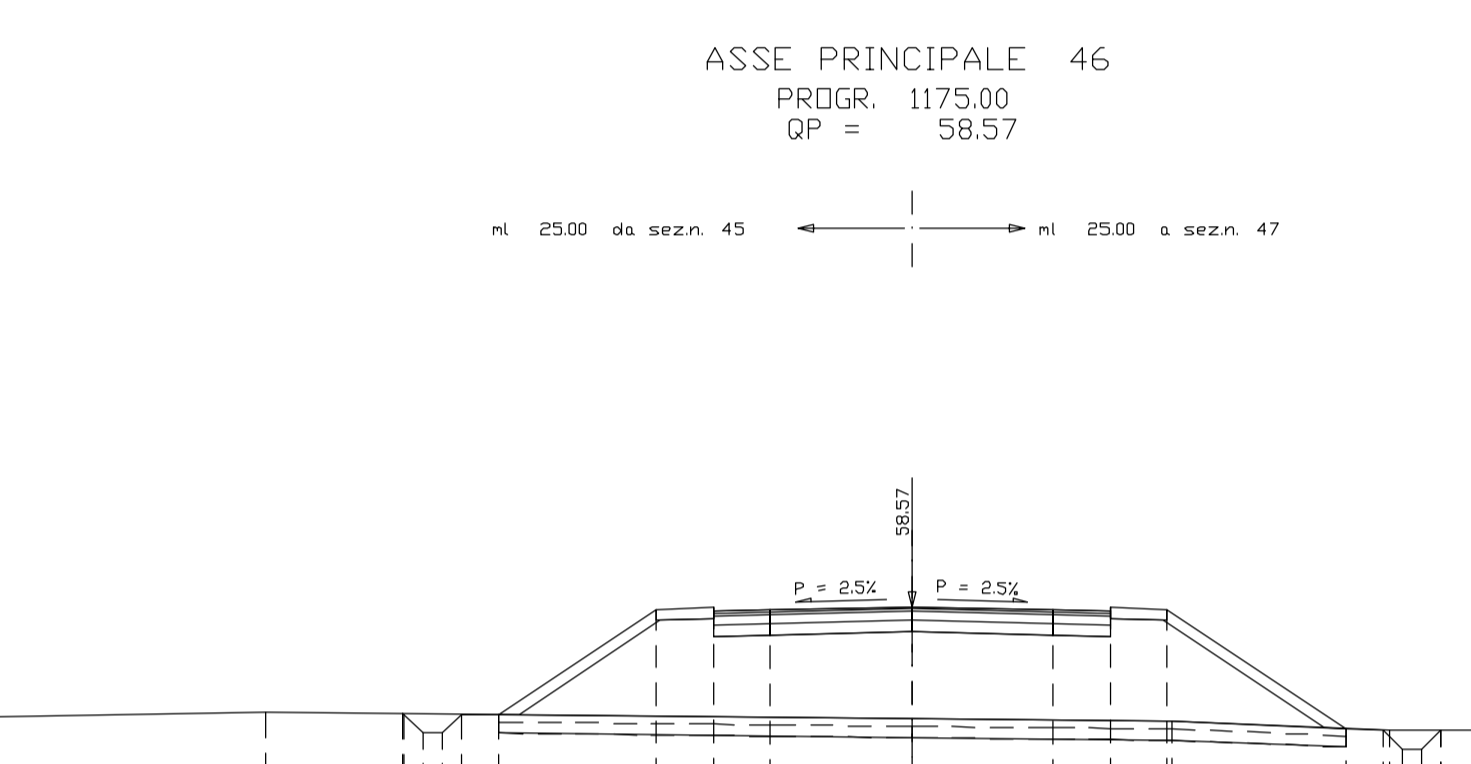
DIST.PARZIALI	2.96	7.09	13.97	1.64	6.72	7.65	9.00
DIST.PROGRESSIVE	1125.00	1125.00	1125.00	1125.00	1125.00	1125.00	1125.00
QUOTE TERRENO	1125.00	1125.00	1125.00	1125.00	1125.00	1125.00	1125.00
DIST.PARZIALI			5.54	3.75	3.75	3.75	4.69
DIST.PROGRESSIVE			1125.00	1125.00	1125.00	1125.00	1125.00
QUOTE PROGETTO			1125.00	1125.00	1125.00	1125.00	1125.00

SEZIONE N. 45	
Piano Bonifica con stabilizz	n 2324
Scotico	n 2324
Val. Bonifica con stabilizz	n 696
Scavo	n 000
Gettonate	n 2324
Volume Riavuto	n 5763
Volume Terreno vegetato sx	n 234
Volume Terreno vegetato dx	n 221
Inerb. / rifilatura ogni sx	n 711
Inerb. / rifilatura ogni dx	n 736
Fasso SX Scavo Sez. Ristr.	n 049
Fasso DX Scavo Sez. Ristr.	n 049
Pavimentazione	n 1030



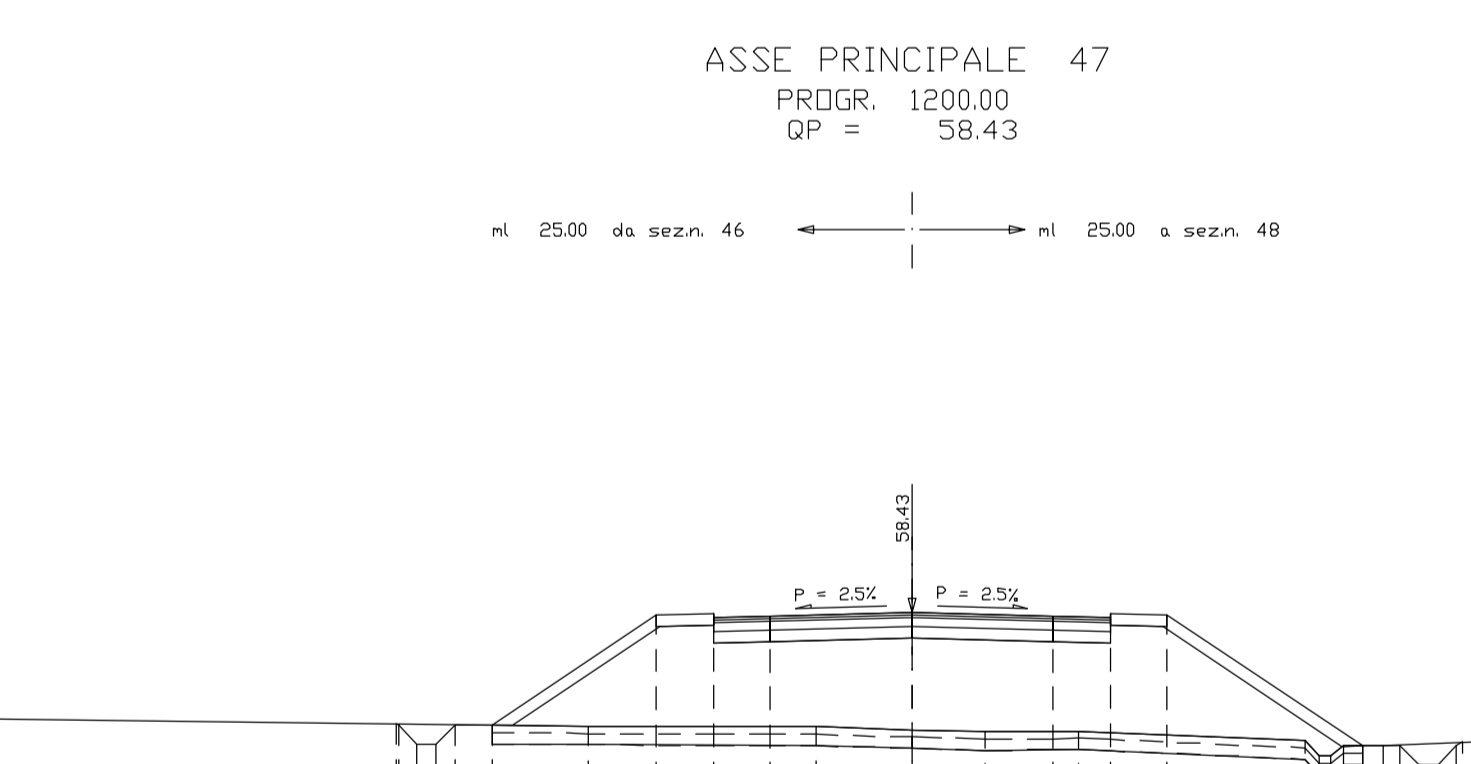
DIST.PARZIALI	8.71	7.82	6.48	17.82	6.40	
DIST.PROGRESSIVE	1150.00	1150.00	1150.00	1150.00	1150.00	
QUOTE TERRENO	1150.00	1150.00	1150.00	1150.00	1150.00	
DIST.PARZIALI			4.67	3.75	3.75	4.87
DIST.PROGRESSIVE			1150.00	1150.00	1150.00	1150.00
QUOTE PROGETTO			1150.00	1150.00	1150.00	1150.00

SEZIONE N. 46	
Piano Bonifica con stabilizz	n 0241
Scotico	n 0241
Val. Bonifica con stabilizz	n 672
Scavo	n 000
Gettonate	n 0241
Volume Riavuto	n 5036
Volume Terreno vegetato sx	n 186
Volume Terreno vegetato dx	n 205
Inerb. / rifilatura ogni sx	n 651
Inerb. / rifilatura ogni dx	n 719
Fasso SX Scavo Sez. Ristr.	n 053
Fasso DX Scavo Sez. Ristr.	n 049
Pavimentazione	n 1030



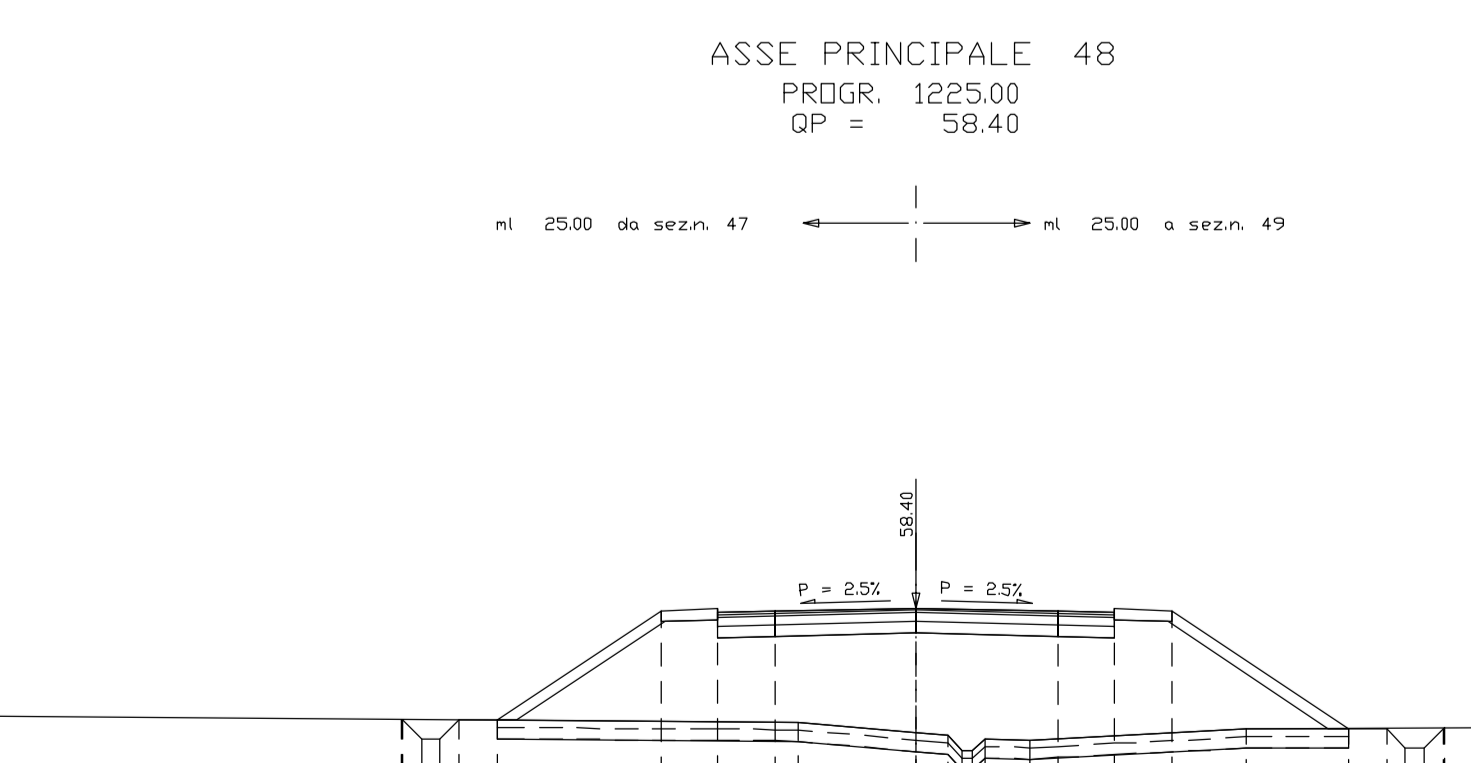
DIST.PARZIALI	7.91	17.09	6.90	5.74	2.44	5.80	3.70
DIST.PROGRESSIVE	1175.00	1175.00	1175.00	1175.00	1175.00	1175.00	1175.00
QUOTE TERRENO	1175.00	1175.00	1175.00	1175.00	1175.00	1175.00	1175.00
DIST.PARZIALI			4.17	3.75	3.75	3.75	4.73
DIST.PROGRESSIVE			1175.00	1175.00	1175.00	1175.00	1175.00
QUOTE PROGETTO			1175.00	1175.00	1175.00	1175.00	1175.00

SEZIONE N. 47	
Piano Bonifica con stabilizz	n 2328
Scotico	n 2328
Val. Bonifica con stabilizz	n 689
Scavo	n 000
Gettonate	n 2328
Volume Riavuto	n 5563
Volume Terreno vegetato sx	n 192
Volume Terreno vegetato dx	n 222
Inerb. / rifilatura ogni sx	n 671
Inerb. / rifilatura ogni dx	n 771
Fasso SX Scavo Sez. Ristr.	n 053
Fasso DX Scavo Sez. Ristr.	n 059
Pavimentazione	n 1030



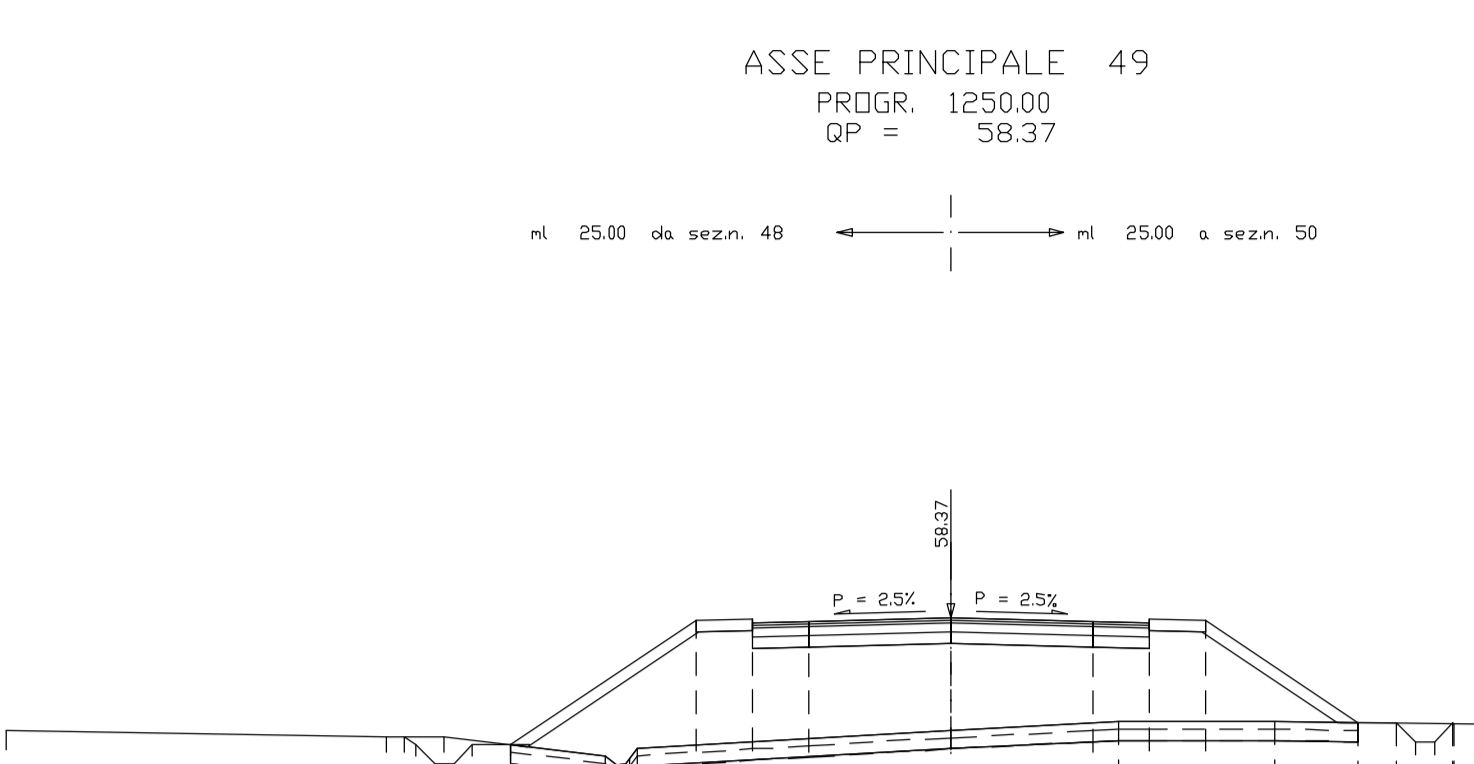
DIST.PARZIALI	16.44	6.04	2.52	1.95	2.43	6.31	7.74	2.68	2.11
DIST.PROGRESSIVE	1200.00	1200.00	1200.00	1200.00	1200.00	1200.00	1200.00	1200.00	1200.00
QUOTE TERRENO	1200.00	1200.00	1200.00	1200.00	1200.00	1200.00	1200.00	1200.00	1200.00
DIST.PARZIALI			4.34	3.75	3.75	3.75	3.75	5.17	
DIST.PROGRESSIVE			1200.00	1200.00	1200.00	1200.00	1200.00	1200.00	1200.00
QUOTE PROGETTO			1200.00	1200.00	1200.00	1200.00	1200.00	1200.00	1200.00

SEZIONE N. 48	
Piano Bonifica con stabilizz	n 0287
Scotico	n 0287
Val. Bonifica con stabilizz	n 676
Scavo	n 000
Gettonate	n 0287
Volume Riavuto	n 5738
Volume Terreno vegetato sx	n 192
Volume Terreno vegetato dx	n 205
Inerb. / rifilatura ogni sx	n 672
Inerb. / rifilatura ogni dx	n 714
Fasso SX Scavo Sez. Ristr.	n 032
Fasso DX Scavo Sez. Ristr.	n 032
Pavimentazione	n 1030



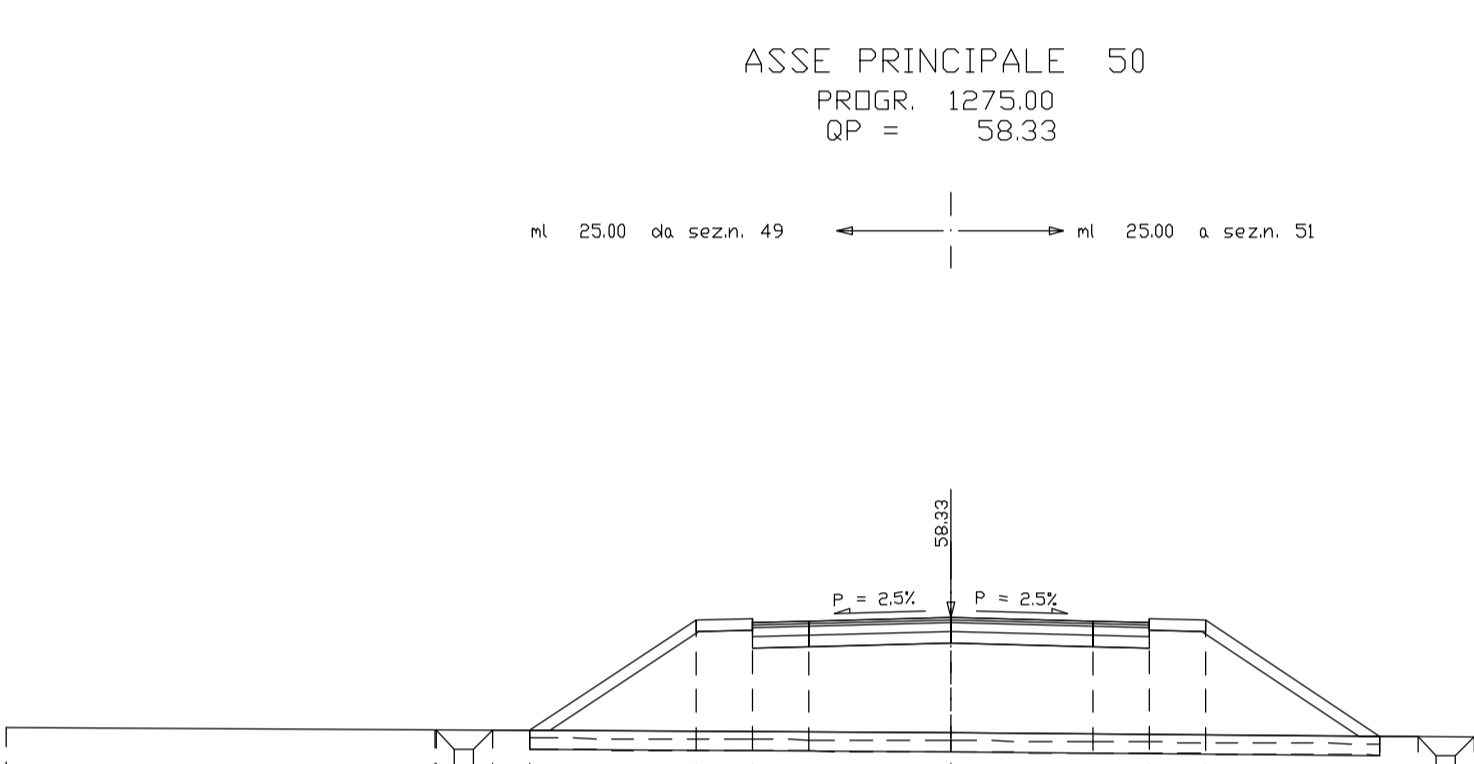
DIST.PARZIALI	21.87	3.13	3.76	7.25	2.28	3.86	2.77
DIST.PROGRESSIVE	1225.00	1225.00	1225.00	1225.00	1225.00	1225.00	1225.00
QUOTE TERRENO	1225.00	1225.00	1225.00	1225.00	1225.00	1225.00	1225.00
DIST.PARZIALI			4.35	3.75	3.75	3.75	4.69
DIST.PROGRESSIVE			1225.00	1225.00	1225.00	1225.00	1225.00
QUOTE PROGETTO			1225.00	1225.00	1225.00	1225.00	1225.00

SEZIONE N. 49	
Piano Bonifica con stabilizz	n 0276
Scotico	n 0276
Val. Bonifica con stabilizz	n 673
Scavo	n 000
Gettonate	n 0276
Volume Riavuto	n 5379
Volume Terreno vegetato sx	n 234
Volume Terreno vegetato dx	n 186
Inerb. / rifilatura ogni sx	n 739
Inerb. / rifilatura ogni dx	n 630
Fasso SX Scavo Sez. Ristr.	n 082
Fasso DX Scavo Sez. Ristr.	n 049
Pavimentazione	n 1030



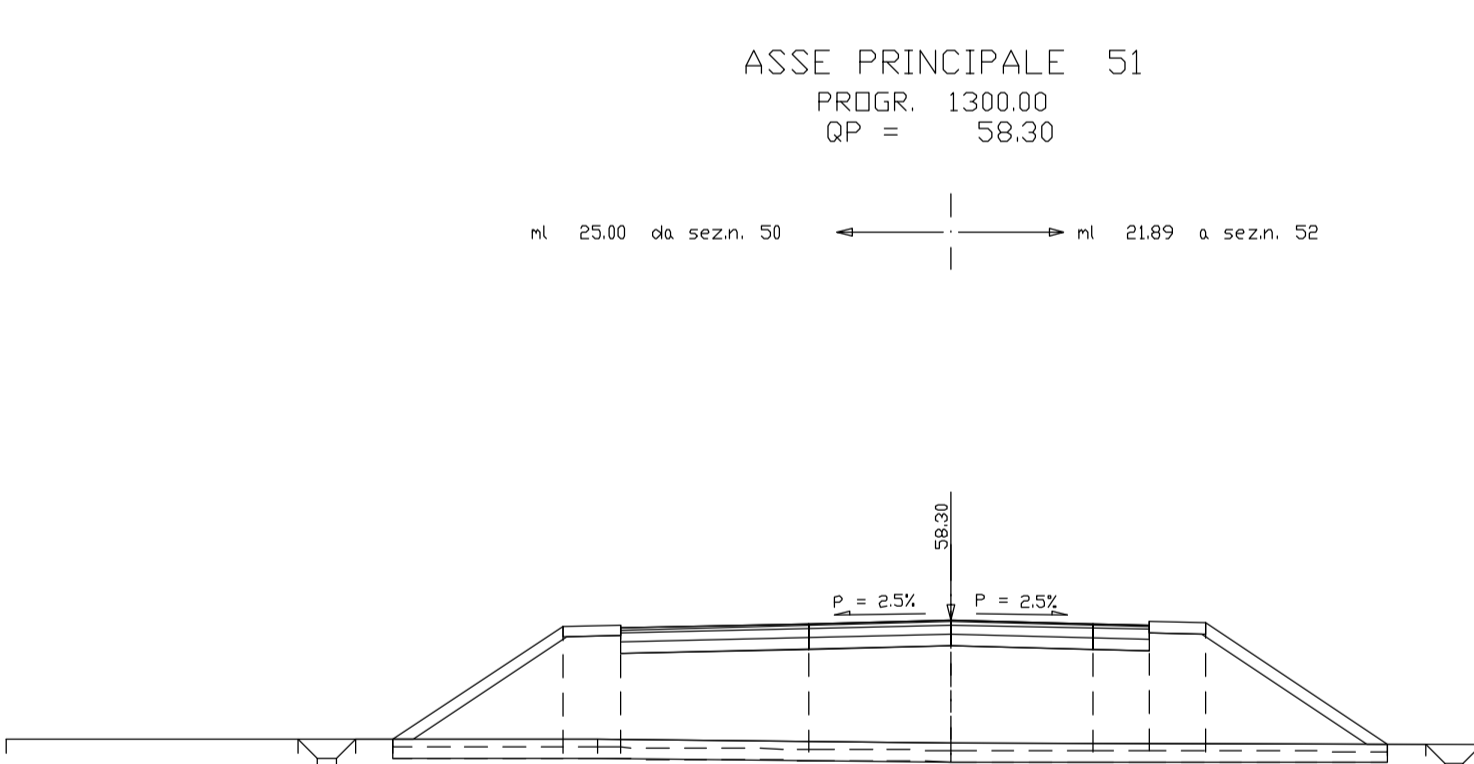
DIST.PARZIALI	10.06	1.33	4.24	8.28	4.44	4.14	8.17	8.25
DIST.PROGRESSIVE	1250.00	1250.00	1250.00	1250.00	1250.00	1250.00	1250.00	1250.00
QUOTE TERRENO	1250.00	1250.00	1250.00	1250.00	1250.00	1250.00	1250.00	1250.00
DIST.PARZIALI			4.90	3.75	3.75	3.75	4.04	
DIST.PROGRESSIVE			1250.00	1250.00	1250.00	1250.00	1250.00	1250.00
QUOTE PROGETTO			1250.00	1250.00	1250.00	1250.00	1250.00	1250.00

SEZIONE N. 50	
Piano Bonifica con stabilizz	n 0248
Scotico	n 0248
Val. Bonifica con stabilizz	n 674
Scavo	n 000
Gettonate	n 0248
Volume Riavuto	n 5427
Volume Terreno vegetato sx	n 193
Volume Terreno vegetato dx	n 201
Inerb. / rifilatura ogni sx	n 676
Inerb. / rifilatura ogni dx	n 723
Fasso SX Scavo Sez. Ristr.	n 052
Fasso DX Scavo Sez. Ristr.	n 049
Pavimentazione	n 1030



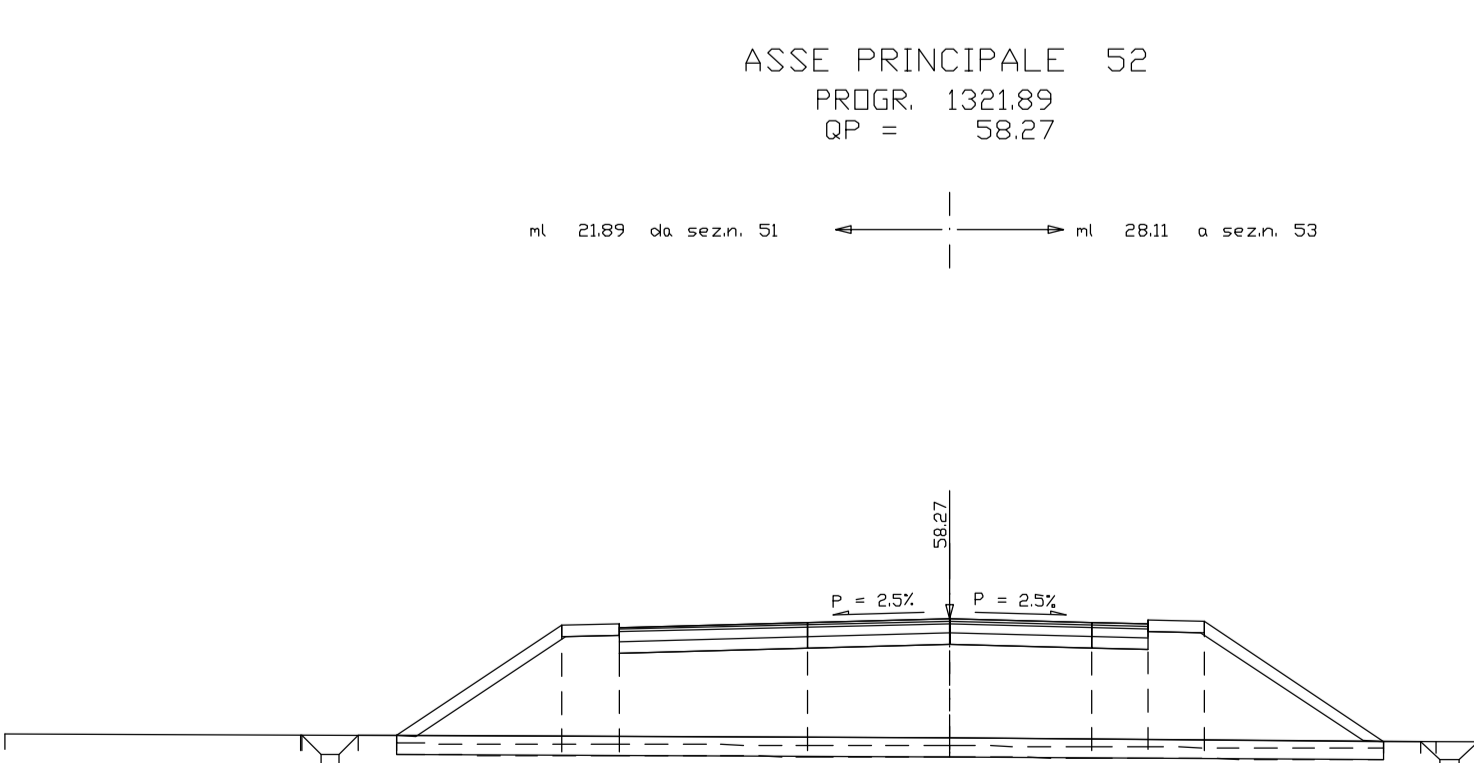
DIST.PARZIALI	25.00	16.45	8.55
DIST.PROGRESSIVE	1275.00	1275.00	1275.00
QUOTE TERRENO	1275.00	1275.00	1275.00
DIST.PARZIALI			4.60
DIST.PROGRESSIVE			1275.00
QUOTE PROGETTO			1275.00

SEZIONE N. 51	
Piano Bonifica con stabilizz	n 2632
Scotico	n 2632
Val. Bonifica con stabilizz	n 790
Scavo	n 000
Gettonate	n 2632
Volume Riavuto	n 6738
Volume Terreno vegetato sx	n 190
Volume Terreno vegetato dx	n 229
Inerb. / rifilatura ogni sx	n 692
Inerb. / rifilatura ogni dx	n 728
Fasso SX Scavo Sez. Ristr.	n 050
Fasso DX Scavo Sez. Ristr.	n 050
Pavimentazione	n 1400



DIST.PARZIALI	15.65	9.35	25.00
DIST.PROGRESSIVE	1300.00	1300.00	1300.00
QUOTE TERRENO	1300.00	1300.00	1300.00
DIST.PARZIALI			4.81
DIST.PROGRESSIVE			1300.00
QUOTE PROGETTO			1300.00

SEZIONE N. 52	
Piano Bonifica con stabilizz	n 2632
Scotico	n 2632
Val. Bonifica con stabilizz	n 784
Scavo	n 000
Gettonate	n 2632
Volume Riavuto	n 6539
Volume Terreno vegetato sx	n 194
Volume Terreno vegetato dx	n 206
Inerb. / rifilatura ogni sx	n 678
Inerb. / rifilatura ogni dx	n 718
Fasso SX Scavo Sez. Ristr.	n 051
Fasso DX Scavo Sez. Ristr.	n 049
Pavimentazione	n 1400



DIST.PARZIALI	25.00	12.87	12.13
DIST.PROGRESSIVE	1325.00	1325.00	1325.00
QUOTE TERRENO	1325.00	1325.00	1325.00
DIST.PARZIALI			4.73
DIST.PROGRESSIVE			1325.00
QUOTE PROGETTO			1325.00

REGIONE TOSCANA
ASSESSORATO REGIONALE DEL TERRITORIO, DELL'AMBIENTE, DELL'ENERGIA E DELLA SICUREZZA
SETTORE PROGETTAZIONE E REALIZZAZIONE INFRASTRUTTURE E ENERGIA

PROGETTO DEFINITIVO

VARIANTE ALLA SRT