SEZIONE N. 125

Piano Bonifica con stabilizz	m	37.75
Scotico	m	37.75
Vol. Bonifica con stabilizz	m2	11.33
Scavo	m2	0.00
Geotessile	m	37.75
Volume Rilevato	m2	178.95
Volume Terreno vegetale sx	m2	4.57
Volume Terreno vegetale dx	m2	4.50
Inerb. / rifilatura cigli sx	m	15.56
Inerb. / rifilatura cigli dx	m	15.32
Fosso SX Scavo Sez. Ristr.	m2	0.49
Fosso DX Scavo Sez. Ristr.	m2	1.72
Pavimentazione	m	11.05

ASSE PRINCIPALE 125
PROGR. 2929.89
QP = 59.66

ml 5.60 da sez.n. 124 ← → ml 0.24 a sez.n. 187

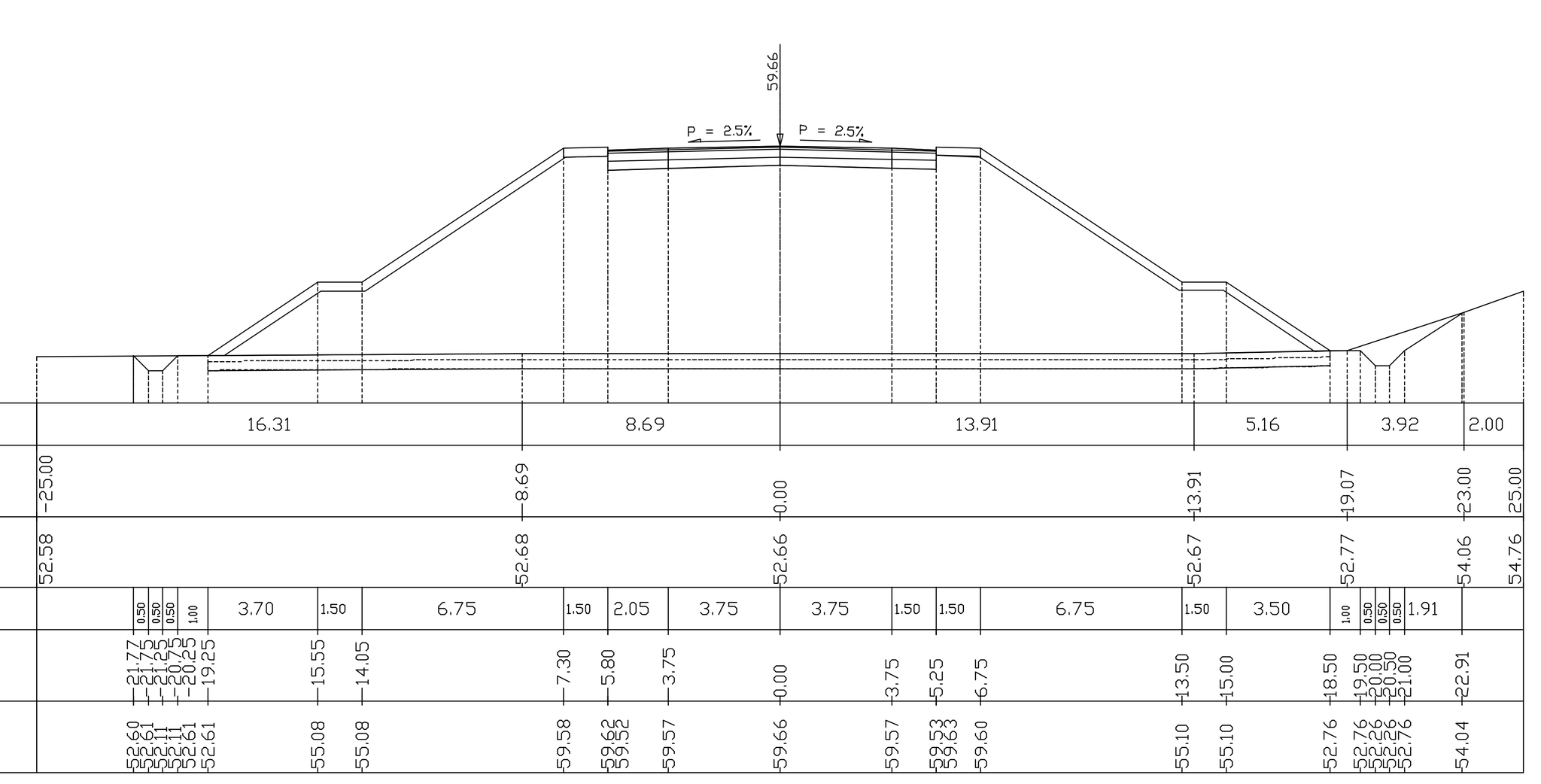

SEZIONE N. 187

Piano Bonifica con stabilizz	m	37.22
Scotico	m	37.22
Vol. Bonifica con stabilizz	m2	11.17
Scavo	m2	0.00
Geotessile	m	37.22
Volume Rilevato	m2	175.42
Volume Terreno vegetale sx	m2	4.58
Volume Terreno vegetale dx	m2	4.51
Inerb. / rifilatura cigli sx	m	15.58
Inerb. / rifilatura cigli dx	m	15.33
Fosso SX Scavo Sez. Ristr.	m2	0.49
Fosso DX Scavo Sez. Ristr.	m2	1.40
Pavimentazione	m	10.50

ASSE PRINCIPALE 187
PROGR. 2930.12
QP = 59.66

ml 0.24 da sez.n. 125 ← → ml 10.85 a sez.n. 126

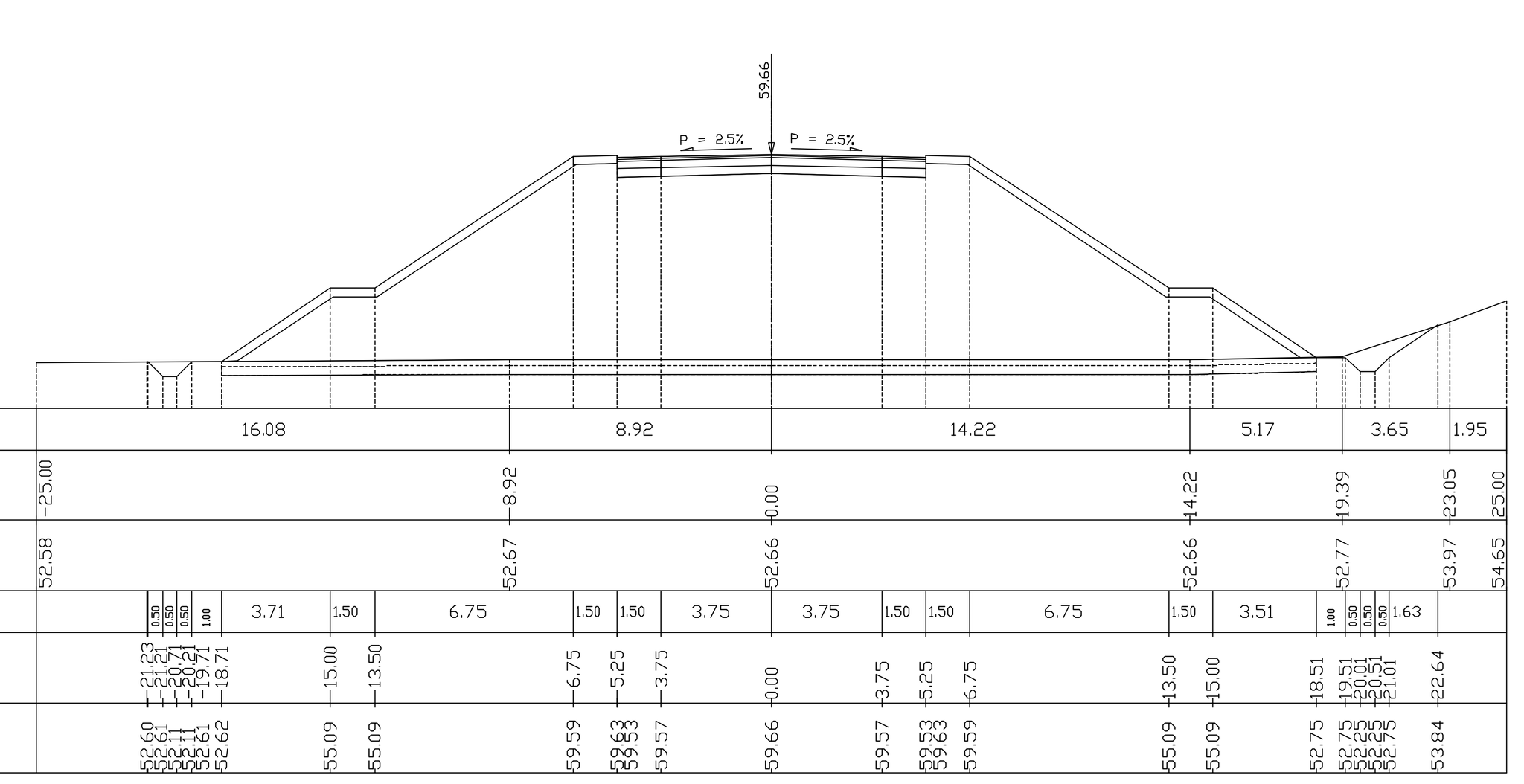

SEZIONE N. 126

Piano Bonifica con stabilizz	m	37.38
Scotico	m	37.38
Vol. Bonifica con stabilizz	m2	11.21
Scavo	m2	0.00
Geotessile	m	37.38
Volume Rilevato	m2	176.22
Volume Terreno vegetale sx	m2	4.56
Volume Terreno vegetale dx	m2	4.57
Inerb. / rifilatura cigli sx	m	15.53
Inerb. / rifilatura cigli dx	m	15.57
Fosso SX Scavo Sez. Ristr.	m2	0.50
Fosso DX Scavo Sez. Ristr.	m2	0.50
Pavimentazione	m	10.50

ASSE PRINCIPALE 126
PROGR. 2940.98
QP = 59.55

ml 10.85 da sez.n. 187 ← → ml 1.34 a sez.n. 127

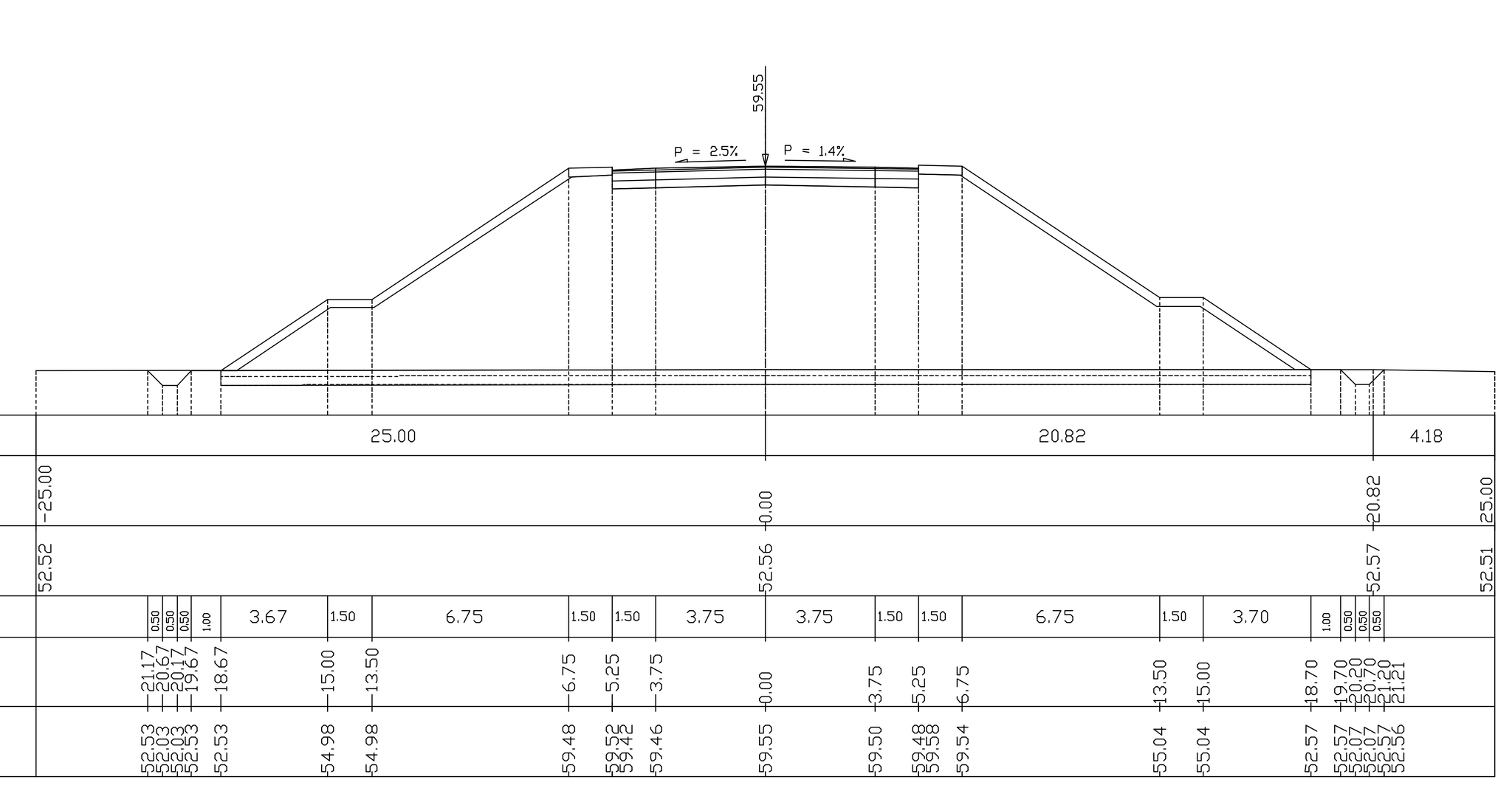

SEZIONE N. 127

Piano Bonifica con stabilizz	m	37.36
Scotico	m	37.36
Vol. Bonifica con stabilizz	m2	11.21
Scavo	m2	0.00
Geotessile	m	37.36
Volume Rilevato	m2	176.09
Volume Terreno vegetale sx	m2	4.56
Volume Terreno vegetale dx	m2	4.58
Inerb. / rifilatura cigli sx	m	15.51
Inerb. / rifilatura cigli dx	m	15.57
Fosso SX Scavo Sez. Ristr.	m2	0.50
Fosso DX Scavo Sez. Ristr.	m2	0.50
Pavimentazione	m	10.50

ASSE PRINCIPALE 127
PROGR. 2942.32
QP = 59.53

ml 1.34 da sez.n. 126 ← → ml 9.22 a sez.n. 128

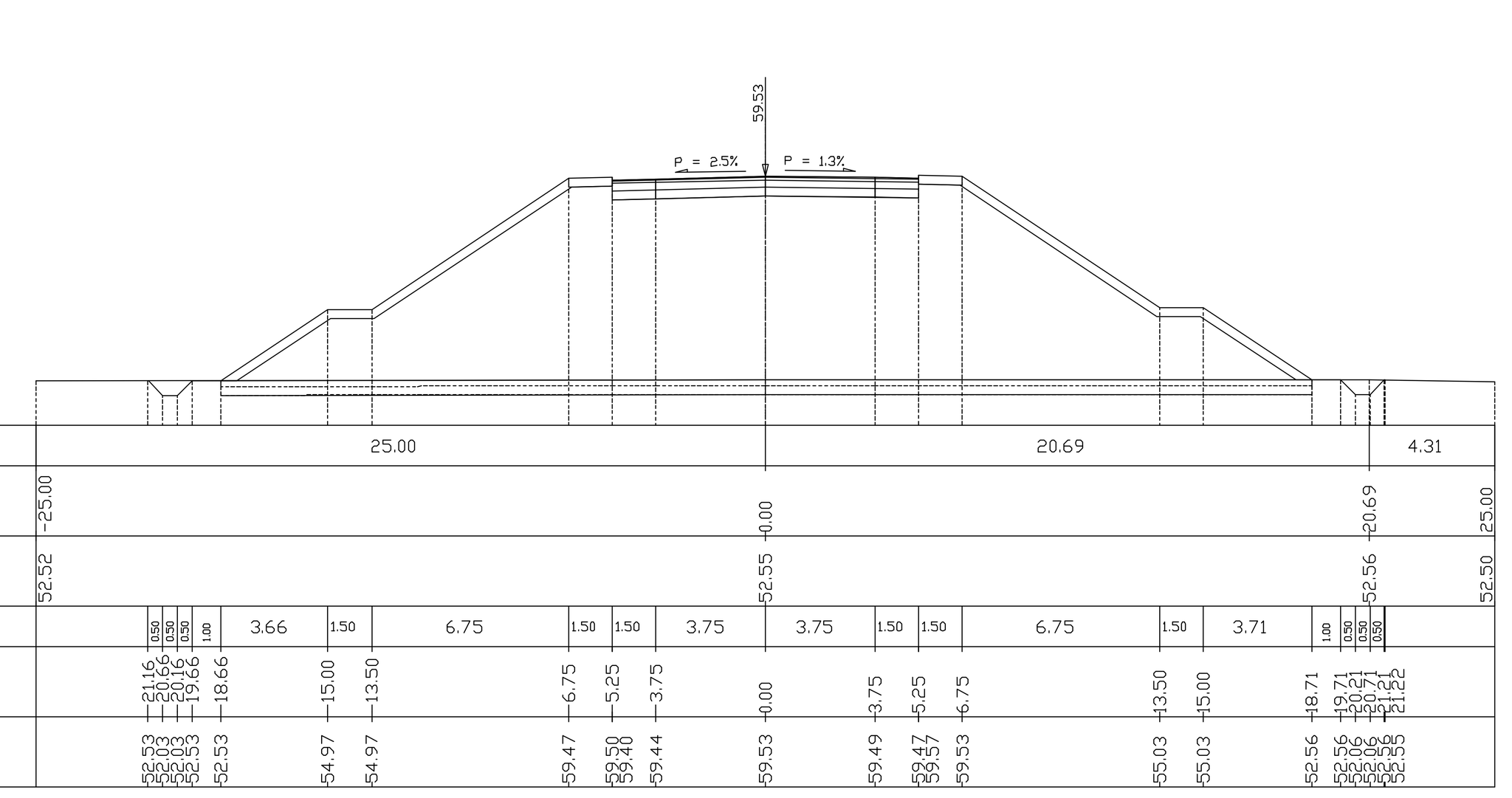

SEZIONE N. 128

Piano Bonifica con stabilizz	m	37.28
Scotico	m	37.28
Vol. Bonifica con stabilizz	m2	11.16
Scavo	m2	0.00
Geotessile	m	37.28
Volume Rilevato	m2	172.78
Volume Terreno vegetale sx	m2	4.52
Volume Terreno vegetale dx	m2	4.55
Inerb. / rifilatura cigli sx	m	15.40
Inerb. / rifilatura cigli dx	m	15.50
Fosso SX Scavo Sez. Ristr.	m2	0.50
Fosso DX Scavo Sez. Ristr.	m2	0.49
Pavimentazione	m	10.51

ASSE PRINCIPALE 128
PROGR. 2951.54
QP = 59.43

ml 9.22 da sez.n. 127 ← → ml 25.00 a sez.n. 129

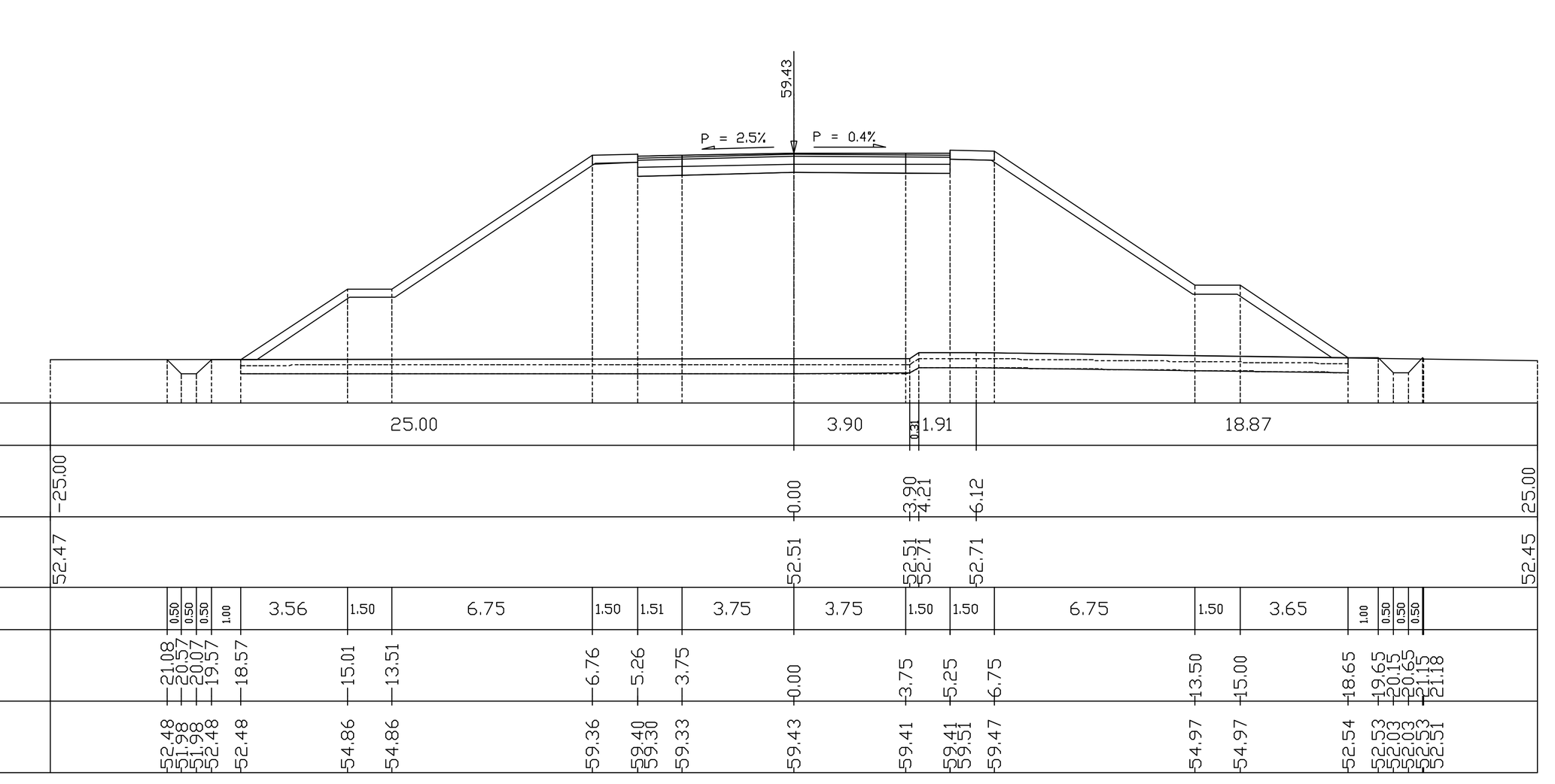

SEZIONE N. 129

Piano Bonifica con stabilizz	m	36.65
Scotico	m	36.65
Vol. Bonifica con stabilizz	m2	10.99
Scavo	m2	0.00
Geotessile	m	36.65
Volume Rilevato	m2	164.82
Volume Terreno vegetale sx	m2	4.40
Volume Terreno vegetale dx	m2	4.42
Inerb. / rifilatura cigli sx	m	14.98
Inerb. / rifilatura cigli dx	m	15.02
Fosso SX Scavo Sez. Ristr.	m2	0.50
Fosso DX Scavo Sez. Ristr.	m2	0.48
Pavimentazione	m	10.66

ASSE PRINCIPALE 129
PROGR. 2976.54
QP = 59.08

ml 25.00 da sez.n. 128 ← → ml 24.76 a sez.n. 130

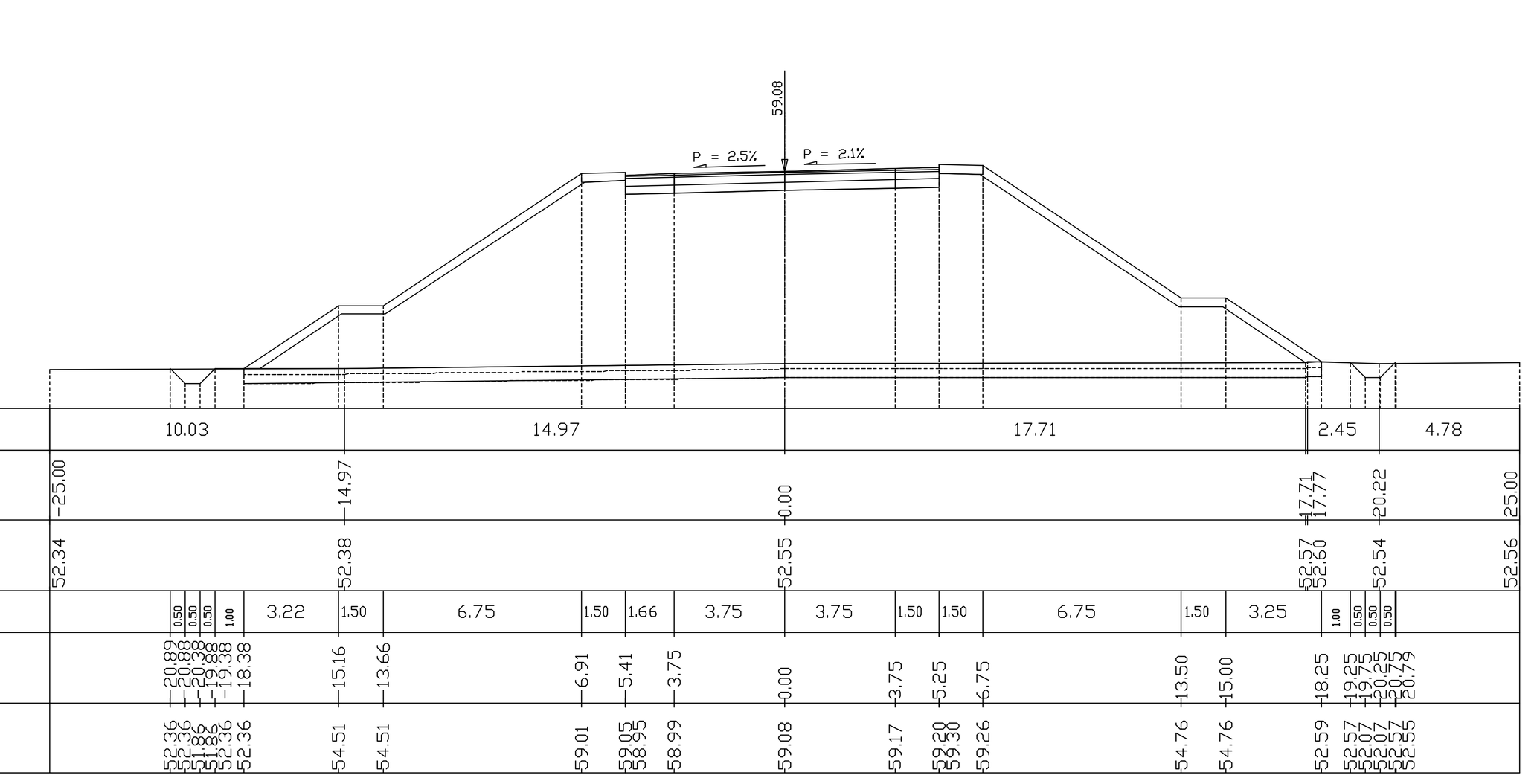

SEZIONE N. 130

Piano Bonifica con stabilizz	m	36.05
Scotico	m	36.05
Vol. Bonifica con stabilizz	m2	10.82
Scavo	m2	0.00
Geotessile	m	36.05
Volume Rilevato	m2	156.26
Volume Terreno vegetale sx	m2	4.17
Volume Terreno vegetale dx	m2	4.35
Inerb. / rifilatura cigli sx	m	14.23
Inerb. / rifilatura cigli dx	m	14.83
Fosso SX Scavo Sez. Ristr.	m2	0.50
Fosso DX Scavo Sez. Ristr.	m2	0.50
Pavimentazione	m	10.88

ASSE PRINCIPALE 130
PROGR. 3001.30
QP = 58.67

ml 24.76 da sez.n. 129 ← → ml 25.24 a sez.n. 131

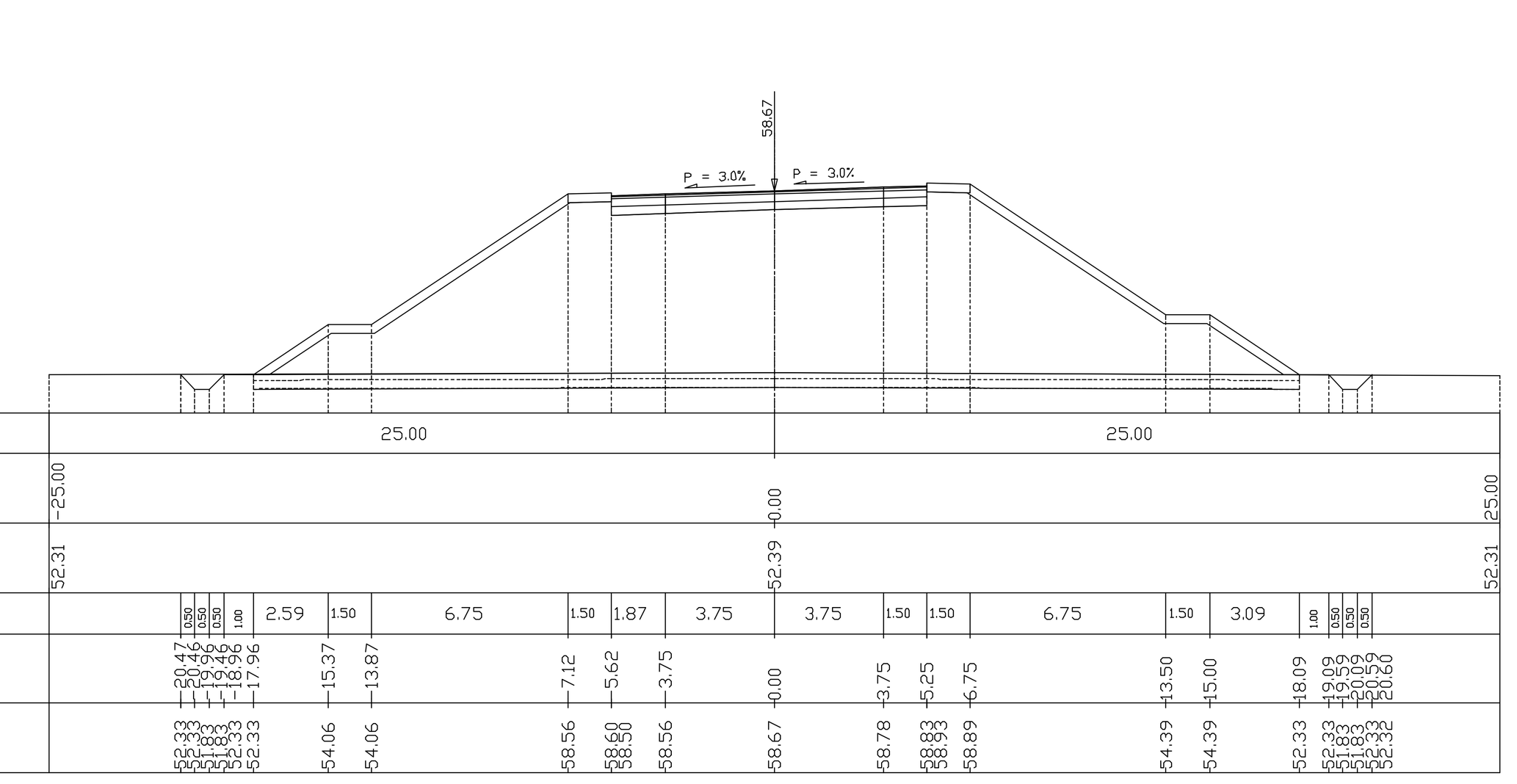

SEZIONE N. 131

Piano Bonifica con stabilizz	m	35.65
Scotico	m	35.65
Vol. Bonifica con stabilizz	m2	10.70
Scavo	m2	0.00
Geotessile	m	35.65
Volume Rilevato	m2	151.57
Volume Terreno vegetale sx	m2	4.07
Volume Terreno vegetale dx	m2	4.24
Inerb. / rifilatura cigli sx	m	13.89
Inerb. / rifilatura cigli dx	m	14.46
Fosso SX Scavo Sez. Ristr.	m2	0.50
Fosso DX Scavo Sez. Ristr.	m2	0.51
Pavimentazione	m	11.06

ASSE PRINCIPALE 131
PROGR. 3026.54
QP = 58.17

ml 25.24 da sez.n. 130 ← → ml 19.23 a sez.n. 132

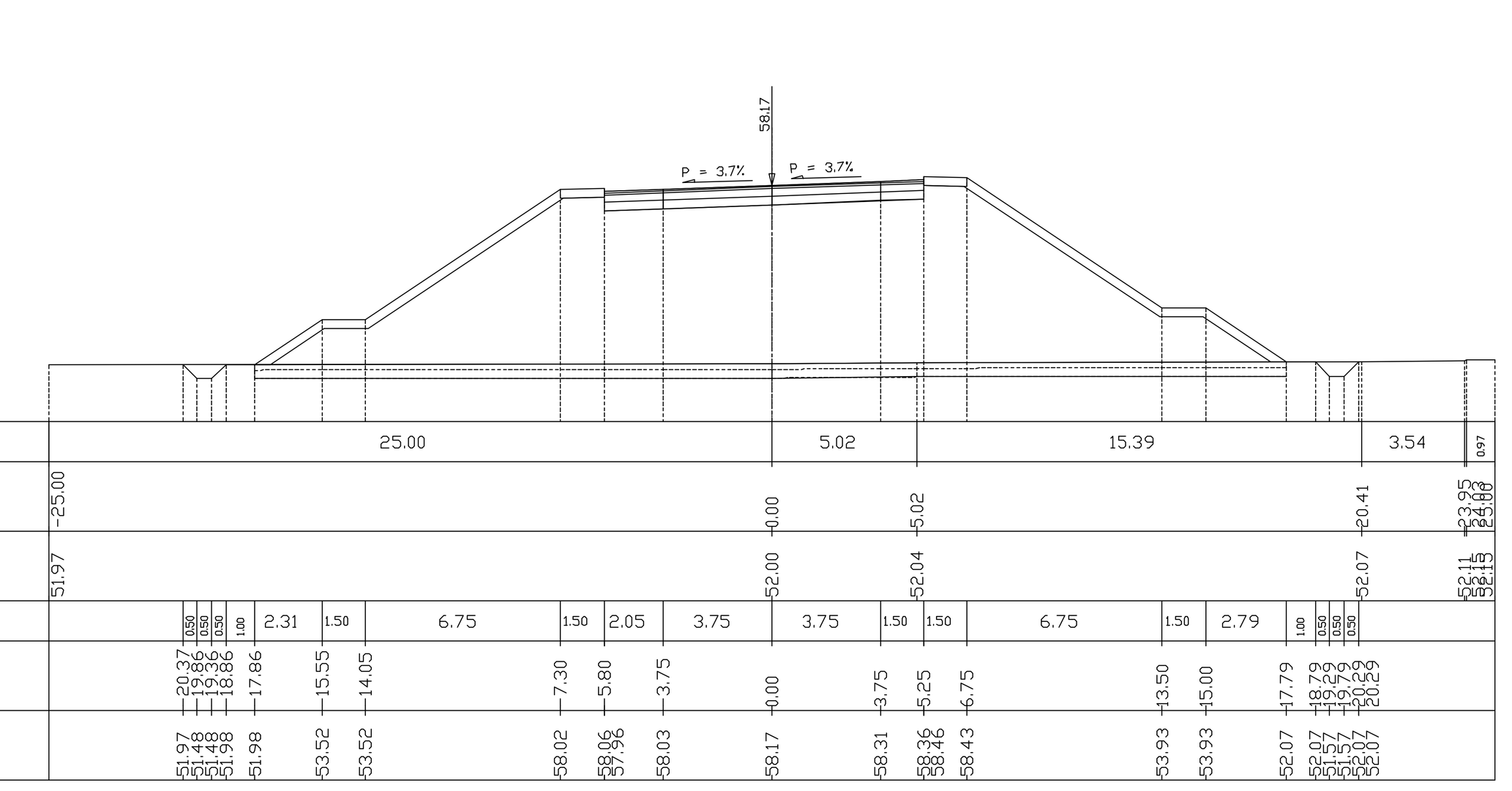

SEZIONE N. 132

Piano Bonifica con stabilizz	m	34.75
Scotico	m	34.75
Vol. Bonifica con stabilizz	m2	10.42
Scavo	m2	0.00
Geotessile	m	34.75
Volume Rilevato	m2	141.33
Volume Terreno vegetale sx	m2	3.91
Volume Terreno vegetale dx	m2	4.06
Inerb. / rifilatura cigli sx	m	13.35
Inerb. / rifilatura cigli dx	m	13.86
Fosso SX Scavo Sez. Ristr.	m2	0.50
Fosso DX Scavo Sez. Ristr.	m2	0.52
Pavimentazione	m	11.11

ASSE PRINCIPALE 132
PROGR. 3045.77
QP = 57.74

ml 19.23 da sez.n. 131 ← → ml 5.77 a sez.n. 133

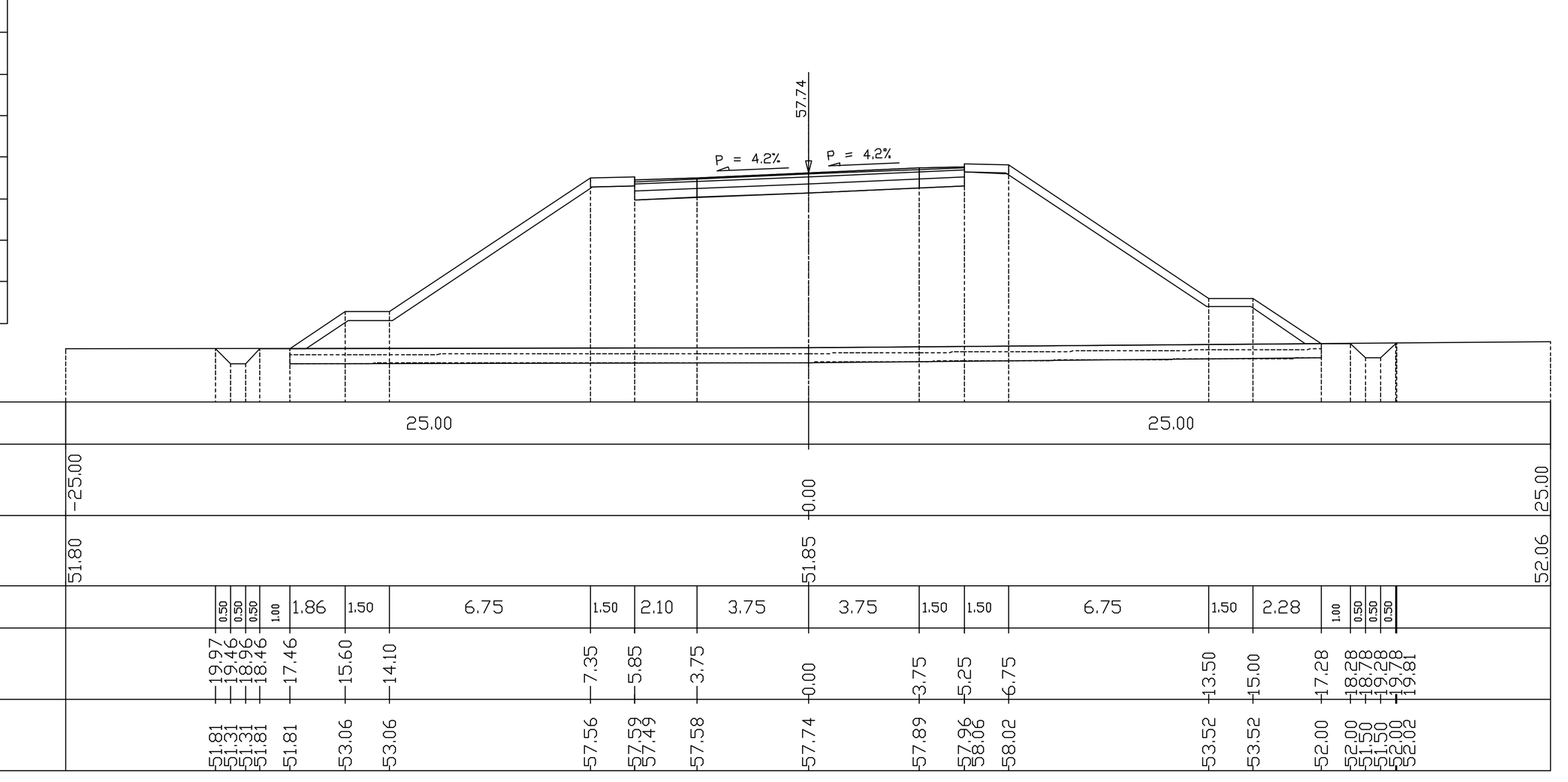

SEZIONE N. 133

Piano Bonifica con stabilizz	m	34.38
Scotico	m	34.38
Vol. Bonifica con stabilizz	m2	10.31
Scavo	m2	0.00
Geotessile	m	34.38
Volume Rilevato	m2	136.97
Volume Terreno vegetale sx	m2	3.84
Volume Terreno vegetale dx	m2	4.00
Inerb. / rifilatura cigli sx	m	13.13
Inerb. / rifilatura cigli dx	m	13.64
Fosso SX Scavo Sez. Ristr.	m2	0.50
Fosso DX Scavo Sez. Ristr.	m2	0.52
Pavimentazione	m	11.11

ASSE PRINCIPALE 133
PROGR. 3051.54
QP = 57.60

ml 5.77 da sez.n. 132 ← → ml 7.58 a sez.n. 188

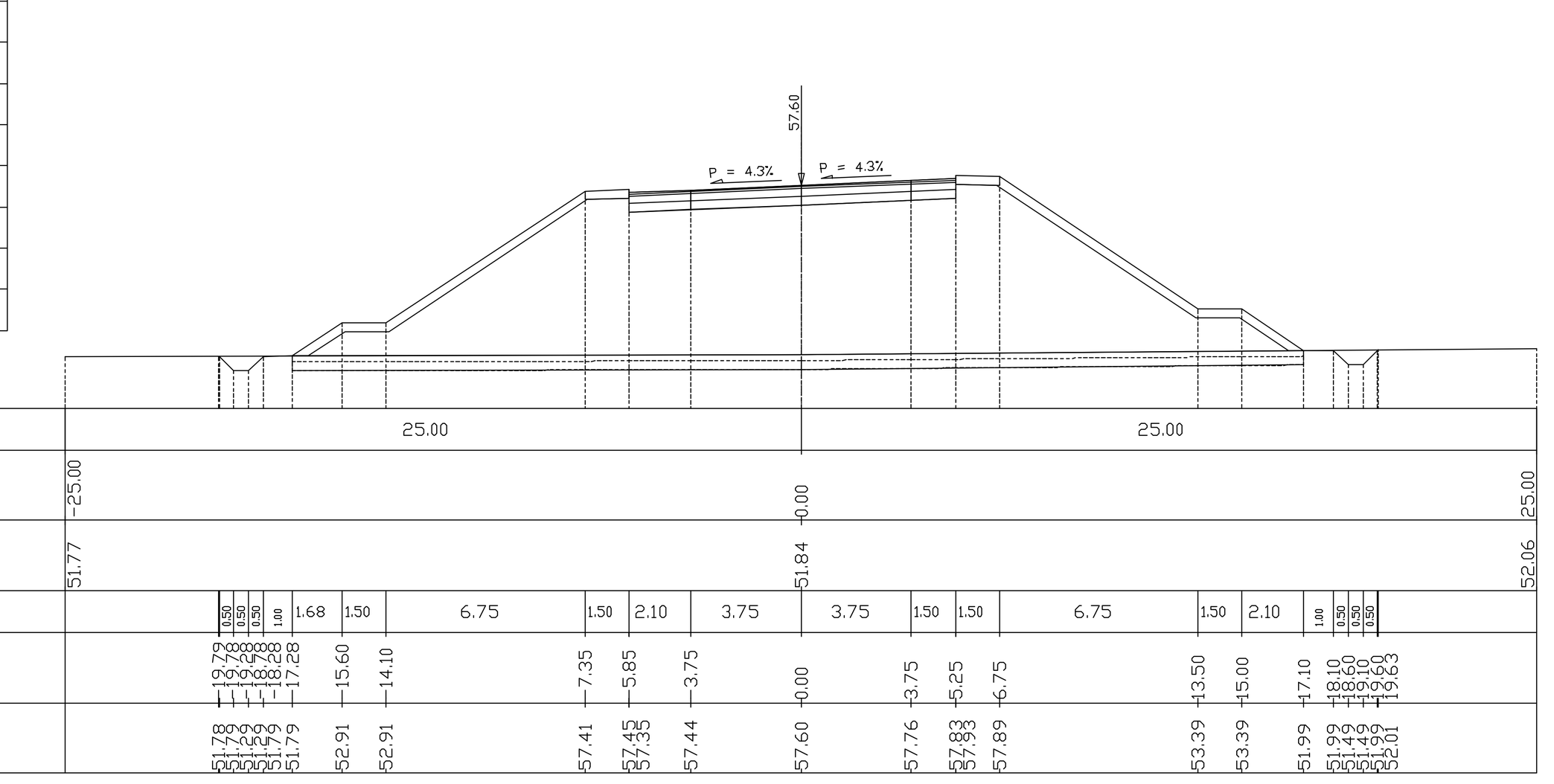

SEZIONE N. 188

Piano Bonifica con stabilizz	m	32.37
Scotico	m	32.37
Vol. Bonifica con stabilizz	m2	9.71
Scavo	m2	0.00
Geotessile	m	32.37
Volume Rilevato	m2	129.38
Volume Terreno vegetale sx	m2	3.30
Volume Terreno vegetale dx	m2	3.91
Inerb. / rifilatura cigli sx	m	11.31
Inerb. / rifilatura cigli dx	m	13.35
Fosso SX Scavo Sez. Ristr.	m2	0.50
Fosso DX Scavo Sez. Ristr.	m2	0.52
Pavimentazione	m	11.11

ASSE PRINCIPALE 188
PROGR. 3059.12
QP = 57.41

ml 7.58 da sez.n. 133 ← → ml 17.43 a sez.n. 134

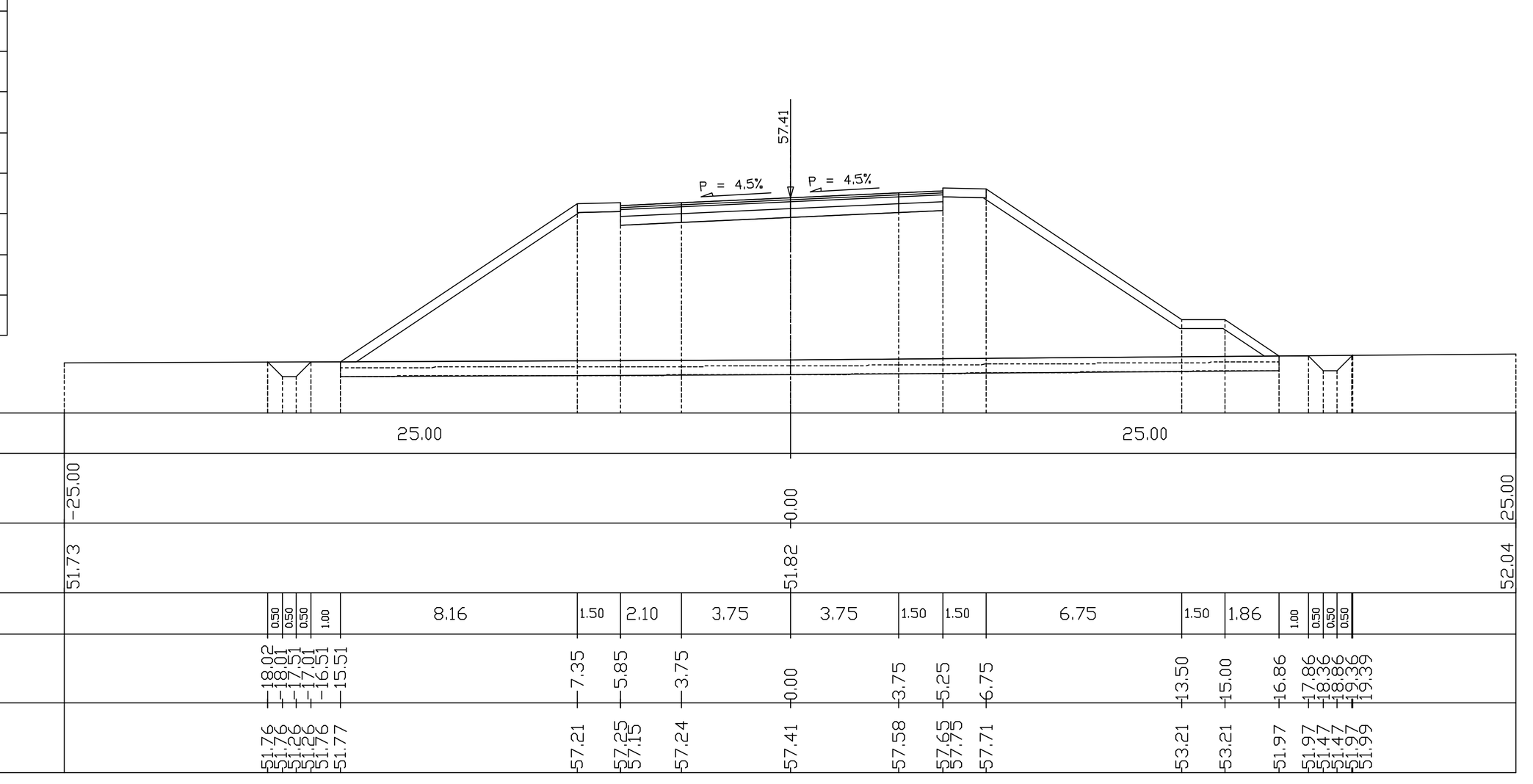

SEZIONE N. 134

Piano Bonifica con stabilizz	m	29.58
Scotico	m	29.58
Vol. Bonifica con stabilizz	m2	8.87
Scavo	m2	0.00
Geotessile	m	29.58
Volume Rilevato	m2	114.04
Volume Terreno vegetale sx	m2	3.05
Volume Terreno vegetale dx	m2	3.24
Inerb. / rifilatura cigli sx	m	10.49
Inerb. / rifilatura cigli dx	m	11.12
Fosso SX Scavo Sez. Ristr.	m2	0.50
Fosso DX Scavo Sez. Ristr.	m2	0.52
Pavimentazione	m	11.11

ASSE PRINCIPALE 134
PROGR. 3076.55
QP = 56.97

ml 17.43 da sez.n. 188 ← → ml 25.00 a sez.n. 135

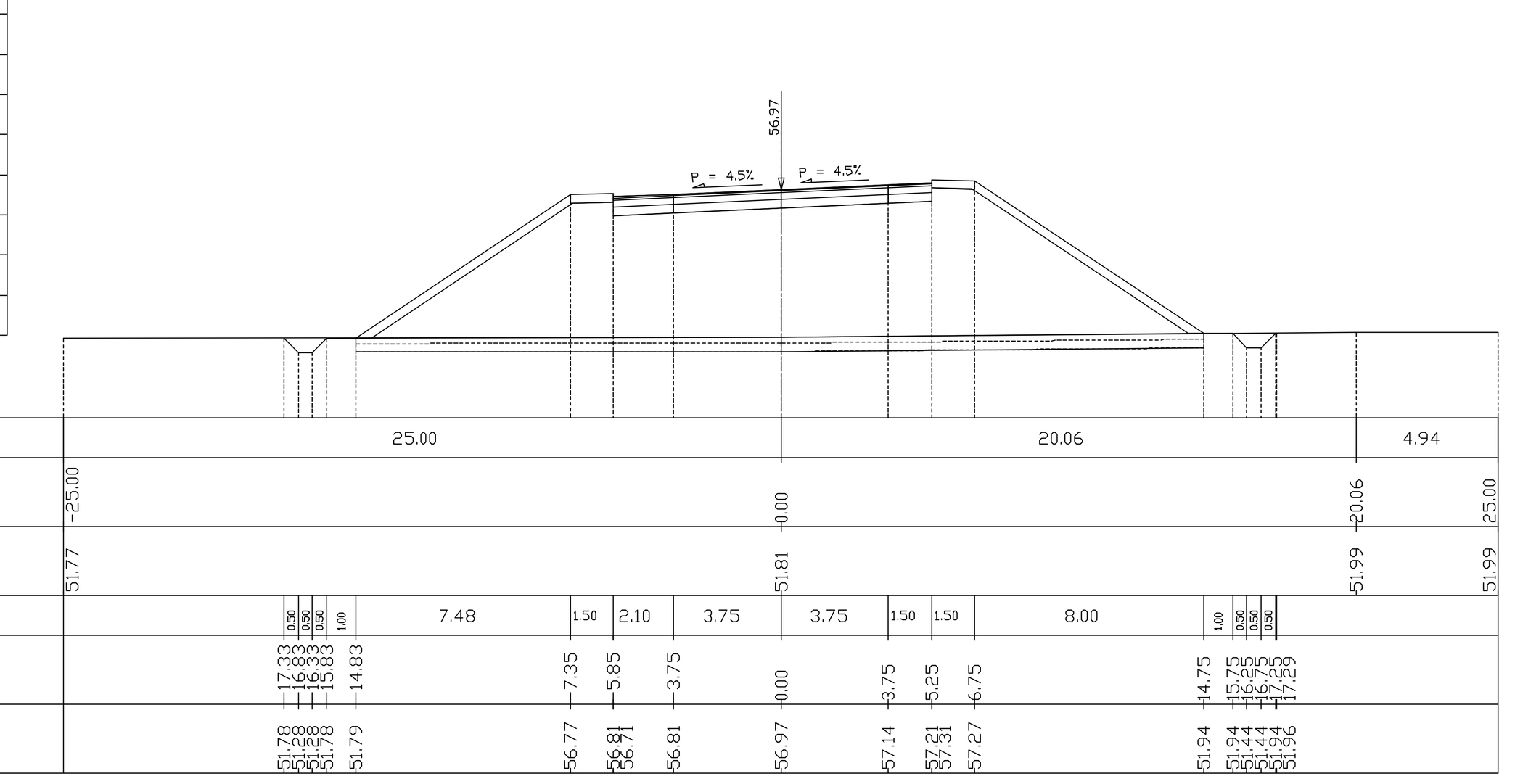

SEZIONE N. 135

Piano Bonifica con stabilizz	m	28.10
Scotico	m	28.10
Vol. Bonifica con stabilizz	m2	8.43
Scavo	m2	0.00
Geotessile	m	28.10
Volume Rilevato	m2	99.18
Volume Terreno vegetale sx	m2	2.78
Volume Terreno vegetale dx	m2	2.98
Inerb. / rifilatura cigli sx	m	9.57
Inerb. / rifilatura cigli dx	m	10.26
Fosso SX Scavo Sez. Ristr.	m2	0.50
Fosso DX Scavo Sez. Ristr.	m2	0.52
Pavimentazione	m	11.11

ASSE PRINCIPALE 135
PROGR. 3101.55
QP = 56.35

ml 25.00 da sez.n. 134 ← → ml 25.00 a sez.n. 136

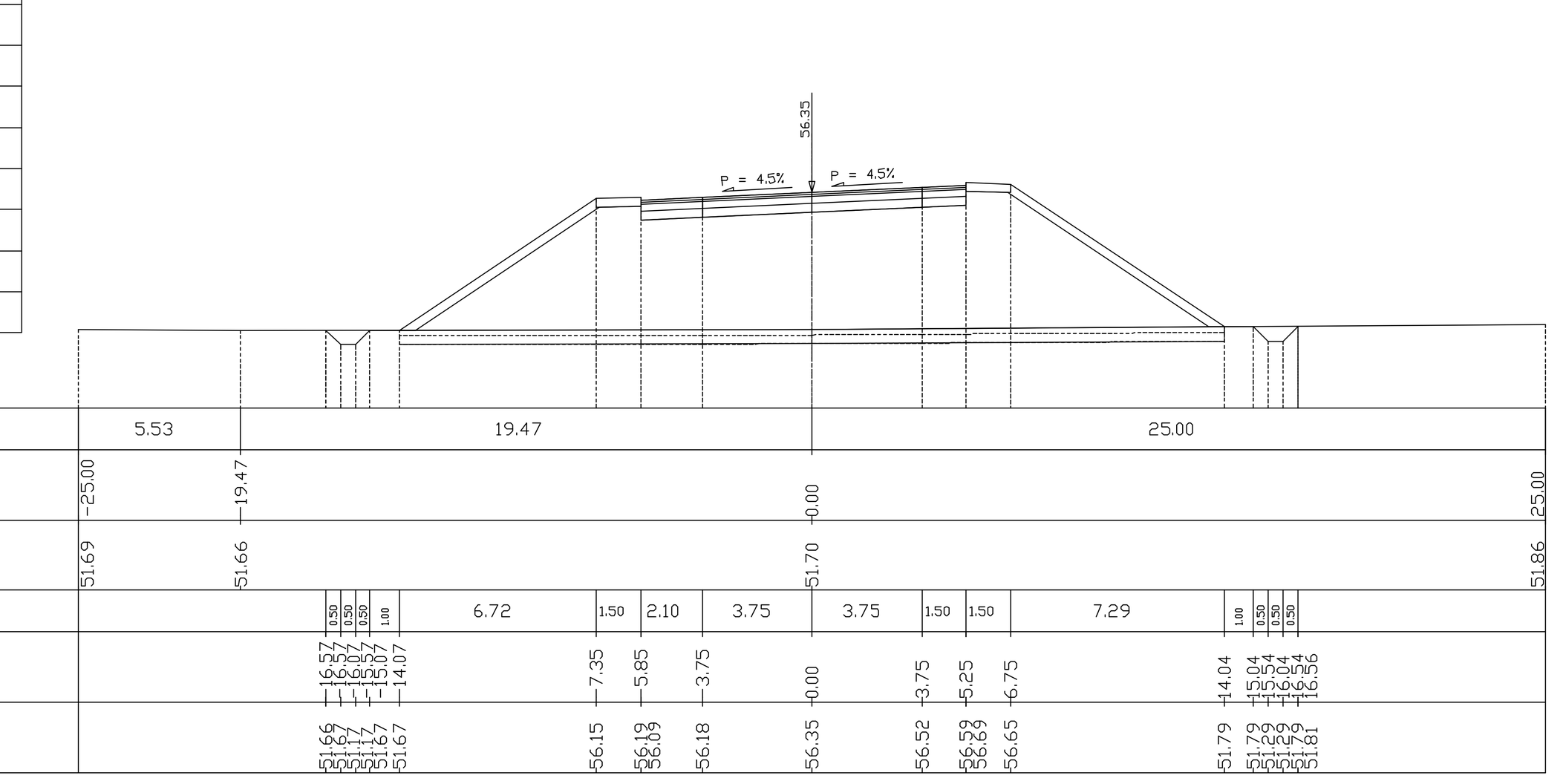

SEZIONE N. 136

Piano Bonifica con stabilizz	m	26.59
Scotico	m	26.59
Vol. Bonifica con stabilizz	m2	7.98
Scavo	m2	0.00
Geotessile	m	26.59
Volume Rilevato	m2	84.91
Volume Terreno vegetale sx	m2	2.48
Volume Terreno vegetale dx	m2	2.73
Inerb. / rifilatura cigli sx	m	8.60
Inerb. / rifilatura cigli dx	m	9.42
Fosso SX Scavo Sez. Ristr.	m2	0.50
Fosso DX Scavo Sez. Ristr.	m2	0.51
Pavimentazione	m	11.11

ASSE PRINCIPALE 136
PROGR. 3126.55
QP = 55.75

ml 25.00 da sez.n. 135 ← → ml 25.00 a sez.n. 137

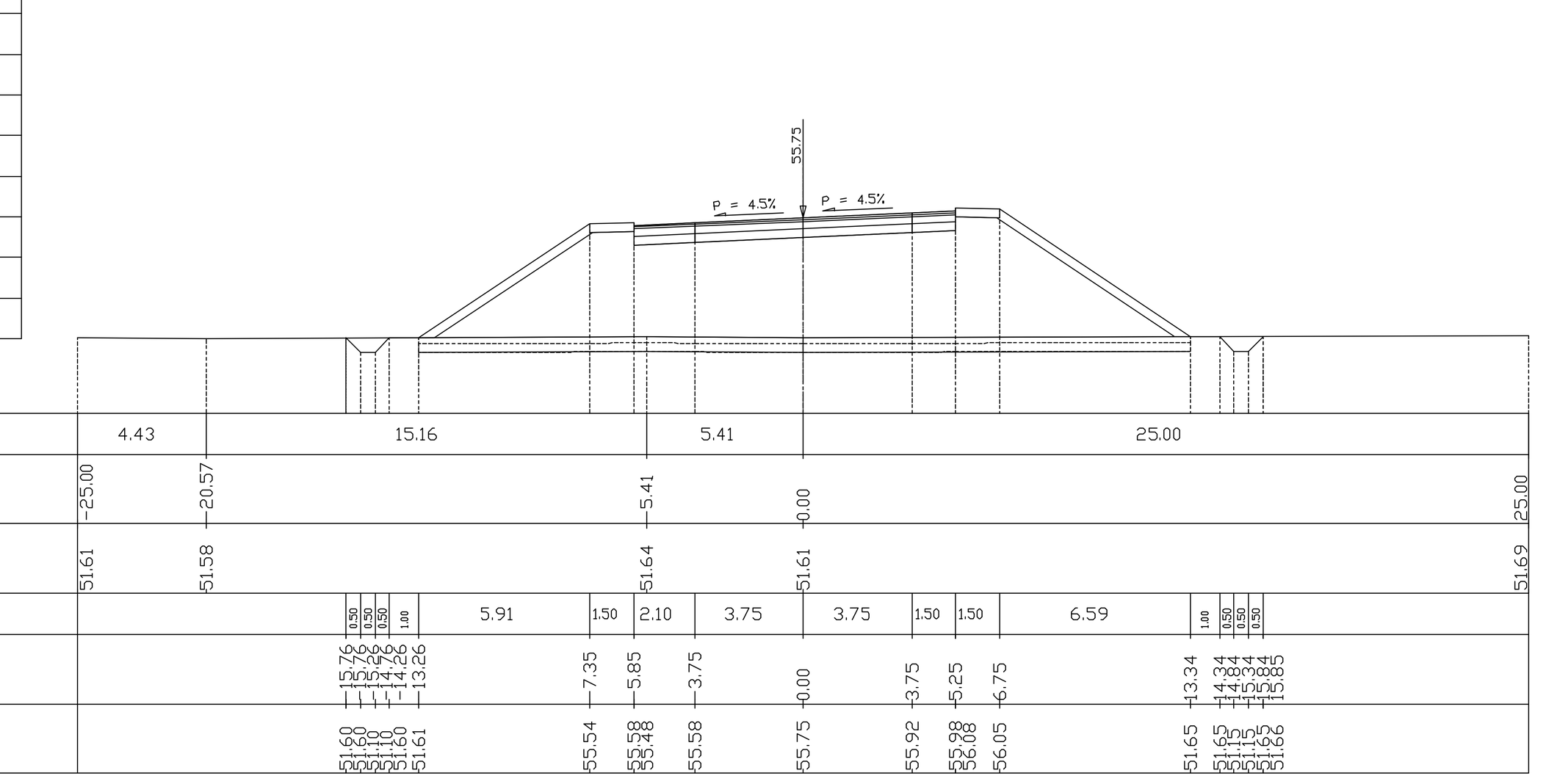

REGIONE TOSCANA
ASSESSORATO INFRASTRUTTURE, MOBILITA', URBANISTICA E POLITICHE ABITATIVE
DIREZIONE DELLE POLITICHE MOBILITA' INFRASTRUTTURE E TRASPORTO PUBBLICO LOCALE
SETTORE PROGETTAZIONE E REALIZZAZIONE VIABILITA' REGIONALE FIRENZE - PRATO - PISTOIA

PROGETTO DEFINITIVO

VARIANTE ALLA SRT 429 DI VAL D'ELSA LOTTO 3 TRATTO CERTALDO - CASTELFIORENTINO TRA LO SVINCOLO CERTALDO OVEST E LO SVINCOLO CON LA S.P. VOLTERRANA

CARTELLA
VP - Progetto stradale Viabilità Principale

OGGETTO DELL'ELABORATO
SEZIONI TRASVERSALI (da 125 a 136) - TAV. 11/14

RESPONSABILE DEL PROCEDIMENTO
Ing. Antonio DE CRESCENZO

C.D.P. COORDINAMENTO DIREZIONE DI PROGETTO
Ing. Alessandro SILVIETTI
Ing. Iacopo MAZZONI

SUPPORTO AL RUP
Dott. Aldo PARISI

COLLABORATORI
(In ordine alfabetico)
Geom. Federico ANZUINI
Dis. Francesca BELLINI
Geom. Alessandro INNOCENTI
Dis. Edi Antonella MATTIOLI
Dis. Ligia del Pilar MONTALVO

IL PROGETTISTA DELL'ATTIVITA' SPECIALISTICA
Ing. Luciano DELLA LENA

ATTIVITA' SPECIALISTICHE
(In ordine dell'elenco elaborati)

GEOLOGIA E GEOTECNICA
IDROGEO Engineering & Consulting

IDROLOGIA E IDRAULICA
DA. SA. Ingegneria s.r.l.

RILIEVI PLANOALTIMETRICI - PIANO PARTICELLARE
GDEC s.r.l.

PROGETTO STRADALE
DLA Associati

PROGETTO STRUTTURE - OPERE D'ARTE
Studio Tecnico Ing. Salvatore Giacomo Morano

MITIGAZIONE AMBIENTALE E OPERE A VERDE
ALEPH

PIANO DI SICUREZZA E COORDINAMENTO (PSC)
Studio Tecnico Ing. Claudio Consorti

VERIFICA DI ASSOGGETTABILITA' A V.I.A.
TECNOCREO Società di Ingegneria

PROGETTO DEFINITIVO REDATTO DA TECHNITAL Luglio 2013
REVISIONATO

FASE	CARTELLA	ELABORATO	PROGRESS	REV	NOME FILE e DATA DI AGGIORNAMENTO (yymmdd)	SCALA
D	VP	06	11	0	D_VP0611_0SezAssePrincipale-T11_e_180618	1 : 200

NOTE DI STAMPA: A0 — P.R.S INTERVENTO: ID 832 — C.U.P

REVISIONE	DATA	MOTIVAZIONE	REDATTO	VERIFICATO	C.D.P.
0	Luglio 2018	Emissione	DLA	Della Lena	Silvietti

Firme

Il presente documento e le informazioni in esso contenute sono di proprietà della Regione Toscana e non possono essere riprodotte o comunicate a terzi senza preventiva autorizzazione scritta