SEZIONE N. 161

Piano Bonifica con stabilizz	m	25.05
Scotico	m	25.05
Vol. Bonifica con stabilizz	m2	7.52
Scavo	m2	0.00
Geotessile	m	25.05
Volume Rilevato	m2	70.70
Volume Terreno vegetale sx	m2	2.43
Volume Terreno vegetale dx	m2	2.22
Inerb. / rifilatura cigli sx	m	8.42
Inerb. / rifilatura cigli dx	m	7.74
Fosso SX Scavo Sez. Ristr.	m2	0.54
Fosso DX Scavo Sez. Ristr.	m2	0.49
Pavimentazione	m	13.11

ASSE PRINCIPALE 161
PROGR. 3639.24
QP = 54.80

ml 12.69 da sezn. 160 — ml 12.31 a sezn. 162

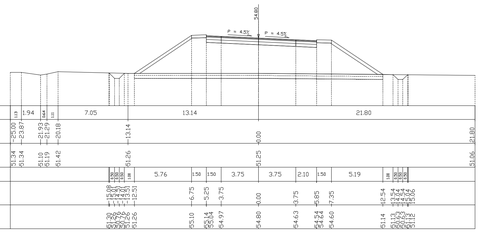

SEZIONE N. 162

Piano Bonifica con stabilizz	m	25.02
Scotico	m	25.02
Vol. Bonifica con stabilizz	m2	7.55
Scavo	m2	0.00
Geotessile	m	25.02
Volume Rilevato	m2	72.04
Volume Terreno vegetale sx	m2	2.54
Volume Terreno vegetale dx	m2	2.17
Inerb. / rifilatura cigli sx	m	8.77
Inerb. / rifilatura cigli dx	m	7.54
Fosso SX Scavo Sez. Ristr.	m2	0.49
Fosso DX Scavo Sez. Ristr.	m2	0.50
Pavimentazione	m	13.11

ASSE PRINCIPALE 162
PROGR. 3651.55
QP = 54.80

ml 12.31 da sezn. 161 — ml 25.00 a sezn. 163

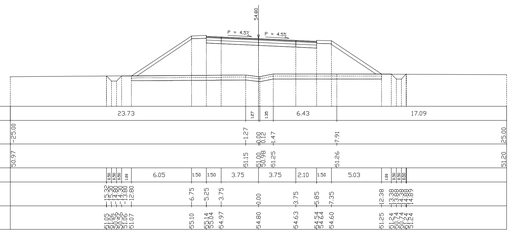

SEZIONE N. 163

Piano Bonifica con stabilizz	m	26.55
Scotico	m	26.55
Vol. Bonifica con stabilizz	m2	7.97
Scavo	m2	0.00
Geotessile	m	26.55
Volume Rilevato	m2	85.33
Volume Terreno vegetale sx	m2	2.75
Volume Terreno vegetale dx	m2	2.46
Inerb. / rifilatura cigli sx	m	9.47
Inerb. / rifilatura cigli dx	m	8.50
Fosso SX Scavo Sez. Ristr.	m2	0.51
Fosso DX Scavo Sez. Ristr.	m2	0.53
Pavimentazione	m	13.11

ASSE PRINCIPALE 163
PROGR. 3676.55
QP = 54.80

ml 25.00 da sezn. 162 — ml 25.00 a sezn. 164

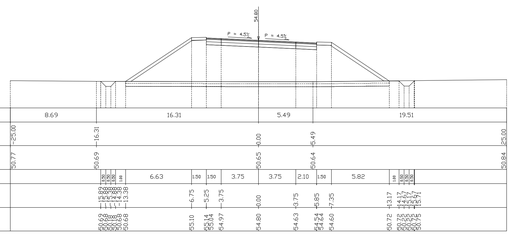

SEZIONE N. 164

Piano Bonifica con stabilizz	m	26.72
Scotico	m	26.72
Vol. Bonifica con stabilizz	m2	8.02
Scavo	m2	0.00
Geotessile	m	26.72
Volume Rilevato	m2	86.01
Volume Terreno vegetale sx	m2	2.74
Volume Terreno vegetale dx	m2	2.52
Inerb. / rifilatura cigli sx	m	9.45
Inerb. / rifilatura cigli dx	m	8.72
Fosso SX Scavo Sez. Ristr.	m2	0.50
Fosso DX Scavo Sez. Ristr.	m2	0.50
Pavimentazione	m	13.11

ASSE PRINCIPALE 164
PROGR. 3701.55
QP = 54.80

ml 25.00 da sezn. 163 — ml 6.47 a sezn. 165

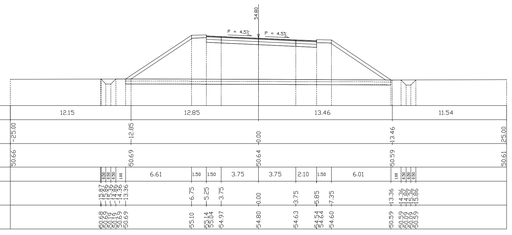

SEZIONE N. 165

Piano Bonifica con stabilizz	m	26.74
Scotico	m	26.74
Vol. Bonifica con stabilizz	m2	8.03
Scavo	m2	0.00
Geotessile	m	26.74
Volume Rilevato	m2	86.26
Volume Terreno vegetale sx	m2	2.75
Volume Terreno vegetale dx	m2	2.52
Inerb. / rifilatura cigli sx	m	9.49
Inerb. / rifilatura cigli dx	m	8.71
Fosso SX Scavo Sez. Ristr.	m2	0.50
Fosso DX Scavo Sez. Ristr.	m2	0.51
Pavimentazione	m	13.11

ASSE PRINCIPALE 165
PROGR. 3708.02
QP = 54.80

ml 6.47 da sezn. 164 — ml 18.53 a sezn. 166

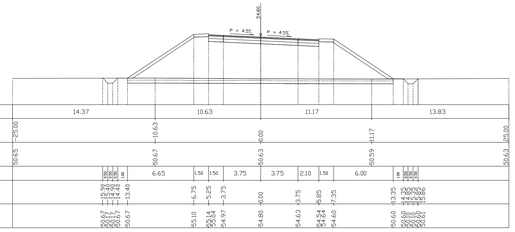

SEZIONE N. 166

Piano Bonifica con stabilizz	m	26.72
Scotico	m	26.72
Vol. Bonifica con stabilizz	m2	8.02
Scavo	m2	0.00
Geotessile	m	26.72
Volume Rilevato	m2	86.19
Volume Terreno vegetale sx	m2	2.73
Volume Terreno vegetale dx	m2	2.55
Inerb. / rifilatura cigli sx	m	9.41
Inerb. / rifilatura cigli dx	m	8.80
Fosso SX Scavo Sez. Ristr.	m2	0.51
Fosso DX Scavo Sez. Ristr.	m2	0.50
Pavimentazione	m	11.07

ASSE PRINCIPALE 166
PROGR. 3726.55
QP = 54.80

ml 18.53 da sezn. 165 — ml 25.00 a sezn. 167

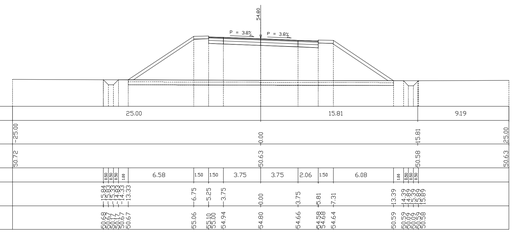

SEZIONE N. 167

Piano Bonifica con stabilizz	m	26.43
Scotico	m	26.43
Vol. Bonifica con stabilizz	m2	7.93
Scavo	m2	0.00
Geotessile	m	26.43
Volume Rilevato	m2	84.58
Volume Terreno vegetale sx	m2	2.68
Volume Terreno vegetale dx	m2	2.56
Inerb. / rifilatura cigli sx	m	9.24
Inerb. / rifilatura cigli dx	m	8.86
Fosso SX Scavo Sez. Ristr.	m2	0.51
Fosso DX Scavo Sez. Ristr.	m2	0.50
Pavimentazione	m	10.87

ASSE PRINCIPALE 167
PROGR. 3751.55
QP = 54.80

ml 25.00 da sezn. 166 — ml 25.00 a sezn. 168

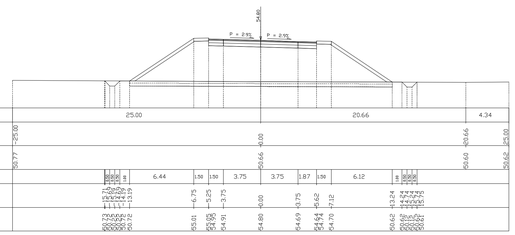

SEZIONE N. 168

Piano Bonifica con stabilizz	m	24.64
Scotico	m	24.64
Vol. Bonifica con stabilizz	m2	7.37
Scavo	m2	0.00
Geotessile	m	24.64
Volume Rilevato	m2	69.39
Volume Terreno vegetale sx	m2	2.41
Volume Terreno vegetale dx	m2	2.25
Inerb. / rifilatura cigli sx	m	8.32
Inerb. / rifilatura cigli dx	m	7.83
Fosso SX Scavo Sez. Ristr.	m2	0.80
Fosso DX Scavo Sez. Ristr.	m2	0.49
Pavimentazione	m	10.65

ASSE PRINCIPALE 168
PROGR. 3776.55
QP = 54.80

ml 25.00 da sezn. 167 — ml 25.00 a sezn. 169

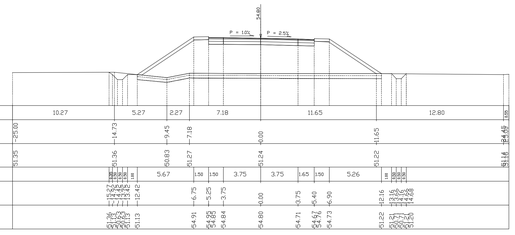

SEZIONE N. 169

Piano Bonifica con stabilizz	m	24.13
Scotico	m	24.13
Vol. Bonifica con stabilizz	m2	7.24
Scavo	m2	0.00
Geotessile	m	24.13
Volume Rilevato	m2	67.21
Volume Terreno vegetale sx	m2	2.29
Volume Terreno vegetale dx	m2	2.26
Inerb. / rifilatura cigli sx	m	7.93
Inerb. / rifilatura cigli dx	m	7.84
Fosso SX Scavo Sez. Ristr.	m2	0.52
Fosso DX Scavo Sez. Ristr.	m2	0.50
Pavimentazione	m	10.51

ASSE PRINCIPALE 169
PROGR. 3801.55
QP = 54.80

ml 25.00 da sezn. 168 — ml 9.92 a sezn. 170

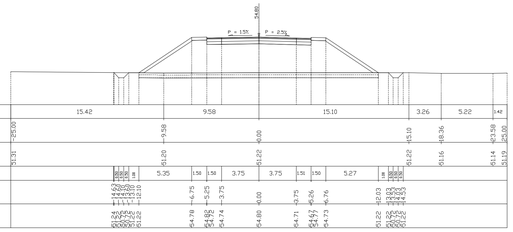

SEZIONE N. 170

Piano Bonifica con stabilizz	m	24.12
Scotico	m	24.12
Vol. Bonifica con stabilizz	m2	7.24
Scavo	m2	0.00
Geotessile	m	24.12
Volume Rilevato	m2	67.01
Volume Terreno vegetale sx	m2	2.27
Volume Terreno vegetale dx	m2	2.27
Inerb. / rifilatura cigli sx	m	7.88
Inerb. / rifilatura cigli dx	m	7.89
Fosso SX Scavo Sez. Ristr.	m2	0.49
Fosso DX Scavo Sez. Ristr.	m2	0.50
Pavimentazione	m	10.50

ASSE PRINCIPALE 170
PROGR. 3811.47
QP = 54.80

ml 9.92 da sezn. 169 — ml 15.08 a sezn. 171

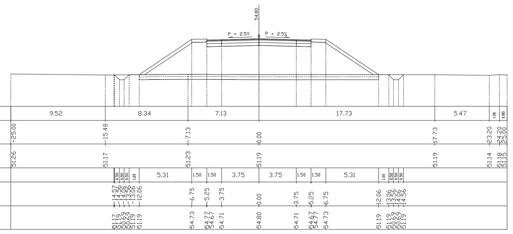

SEZIONE N. 171

Piano Bonifica con stabilizz	m	24.13
Scotico	m	24.13
Vol. Bonifica con stabilizz	m2	7.24
Scavo	m2	0.00
Geotessile	m	24.13
Volume Rilevato	m2	66.43
Volume Terreno vegetale sx	m2	2.28
Volume Terreno vegetale dx	m2	2.27
Inerb. / rifilatura cigli sx	m	7.90
Inerb. / rifilatura cigli dx	m	7.88
Fosso SX Scavo Sez. Ristr.	m2	0.49
Fosso DX Scavo Sez. Ristr.	m2	0.49
Pavimentazione	m	10.50

ASSE PRINCIPALE 171
PROGR. 3826.55
QP = 54.80

ml 15.08 da sezn. 170 — ml 12.64 a sezn. 172

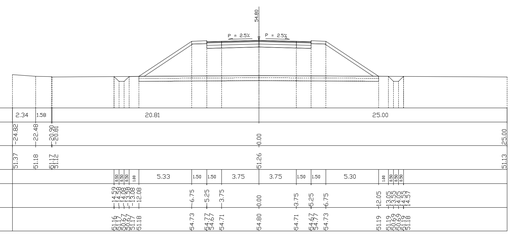

SEZIONE N. 172

Piano Bonifica con stabilizz	m	23.85
Scotico	m	23.85
Vol. Bonifica con stabilizz	m2	7.15
Scavo	m2	0.00
Geotessile	m	23.85
Volume Rilevato	m2	64.72
Volume Terreno vegetale sx	m2	2.20
Volume Terreno vegetale dx	m2	2.24
Inerb. / rifilatura cigli sx	m	7.66
Inerb. / rifilatura cigli dx	m	7.78
Fosso SX Scavo Sez. Ristr.	m2	0.49
Fosso DX Scavo Sez. Ristr.	m2	0.49
Pavimentazione	m	10.50

ASSE PRINCIPALE 172
PROGR. 3839.19
QP = 54.80

ml 12.64 da sezn. 171 — ml 47.30 a sezn. 173

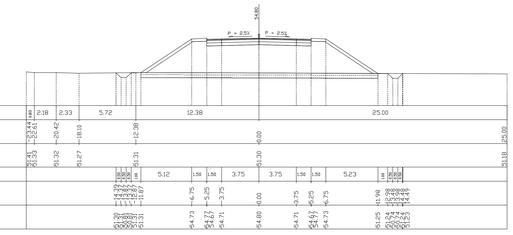

REGIONE TOSCANA
ASSESSORATO INFRASTRUTTURE, MOBILITA', URBANISTICA E POLITICHE ABITATIVE
DIREZIONE DELLE POLITICHE ABITATIVE, INFRASTRUTTURE E TRASPORTI PUBBLICI LOCALI
SETTORE TECNICO DEL GENIO CIVILE VALDARNO INFERIORE - UFFICI DI PISA

PROGETTO DEFINITIVO

VARIANTE ALLA SRT 429 DI VAL D'ELSA LOTTO 3
TRATTO CERTALDO - CASTELFIORENTINO
TRA LO SVINCOLO CERTALDO OVEST E LO SVINCOLO CON LA S.P. VOLTERRANA

CARTELLA
VP - Progetto stradale Viabilità Principale

OGGETTO DEL ELABORATO
SEZIONI TRASVERSALI (da 161 a 172) - TAV. 14/14

RESPONSABILE DEL PROCEDIMENTO
Ing. Antonio DE CRESCENZO

C.D.P. COORDINAMENTO DIREZIONE DI PROGETTO
Ing. Alessandro SILVIETTI
Ing. Iacopo MAZZONI

SUPPORTO AL RUP
Dott. Aldo PARISI

COLLABORATORI
(in ordine alfabetico)
Geom. Federico ANZIVINI
Dis. Francesca BELLINI
Geom. Alessandro INNOCENTI
Dis. Edi Antonella MATTIOLI
Dis. Lidia del Pilar MONTALVO

IL PROGETTISTA DELL'ATTIVITA' SPECIALISTICA
Ing. Luciano DELLA LENA

ATTIVITA' SPECIALISTICHE
(in ordine dell'elenco ridotto)
GEOLOGIA E GEOTECNICA
ERGOGEO Engineering & Consulting
IDROLOGIA E IDRAULICA
DA. S.A. Ingegneria s.r.l.
RILIEVI PLANOALTIMETRICI- PIANO PARTICELLARE
GDEC s.r.l.
PROGETTO STRADALE
DLA Associati
PROGETTO STRUTTURE - OPERE D'ARTE
Studio Tecnico Ing. Salvatore Giacomo Moreno
MITIGAZIONE AMBIENTALE E OPERE A VERDE
ALEPH
PIANO DI SICUREZZA E COORDINAMENTO (PSC)
Studio Tecnico Ing. Claudio Consorti

VERIFICA DI ASSOGGETTABILITA' V.I.A.
TECNOCHECK Società di Ingegneria

PROGETTO DEFINITIVO CREATTIVA — Luglio 2013
REVISIONATO
DATA ULTIMA

FASE	CARTELLA	ELABORATO	PROGRESS.	REV.	NOME FILE e DATA DI AGGIORNAMENTO (gammati)	SCALA
D	V P	0 6 1 4 0			G_VP06T4_G0ec-Aster-Principale-T1-4_1806151	1 : 200
NOTE DI STAMPA		A0			P.K. DI INTERVENTO: ID 832	C.U.P.

REVISIONE	DATA	MOTIVAZIONE	REDATTO	VERIFICATO	C.D.P.
0	Luglio 2018	Emissione	DLA	Della Lena	Silvietti

Firma

Il presente documento e le informazioni in esso contenute sono di proprietà della Regione Toscana e non possono essere riprodotte o comunicate a terti senza preventiva autorizzazione scritta