




SEZIONE N. 201	
Piano Bonifica con stabilizz	n 1170
Scotico	n 1170
Vol. Bonifica con stabilizz	n2 331
Scavo	n2 0,00
Geotessile	n2 1170
Volume Riavuto	n2 274,62
Volume Terreno vegetale sx	n2 0,00
Volume Terreno vegetale dx	n2 1,87
Interf. / rifilatura cigli sx	n 4,55
Interf. / rifilatura cigli dx	n 4,55
Fosso SX Scavo Sez. Restr.	n2 0,00
Fosso DX Scavo Sez. Restr.	n2 0,00
Pavimentazione	n 6,50




SEZIONE N. 202	
Piano Bonifica con stabilizz	n 1195
Scotico	n 1195
Vol. Bonifica con stabilizz	n2 359
Scavo	n2 0,00
Geotessile	n2 1195
Volume Riavuto	n2 264,65
Volume Terreno vegetale sx	n2 0,00
Volume Terreno vegetale dx	n2 1,78
Interf. / rifilatura cigli sx	n 0,00
Interf. / rifilatura cigli dx	n 6,24
Fosso SX Scavo Sez. Restr.	n2 0,00
Fosso DX Scavo Sez. Restr.	n2 0,00
Pavimentazione	n 6,50



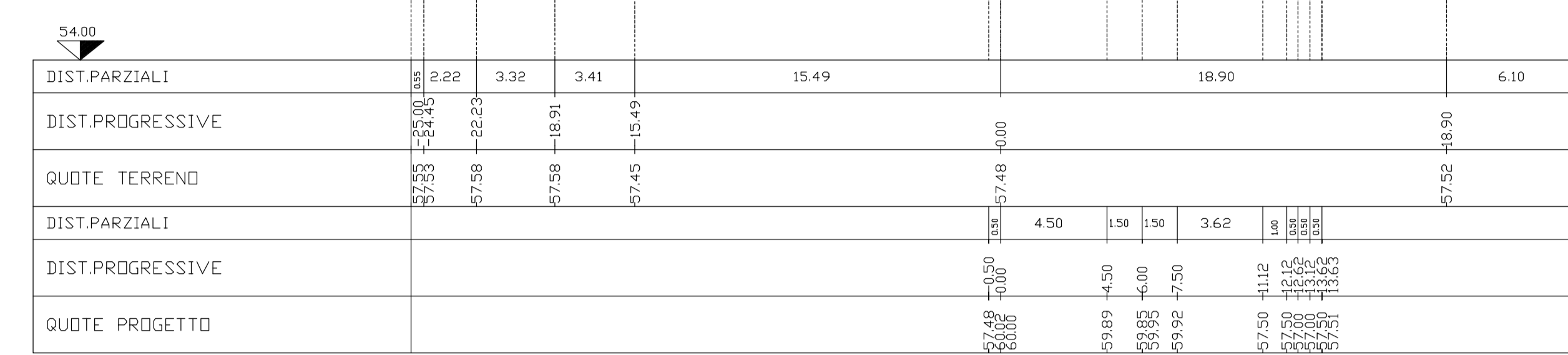
SEZIONE N. 203	
Piano Bonifica con stabilizz	n 1190
Scotico	n 1190
Vol. Bonifica con stabilizz	n2 337
Scavo	n2 0,00
Geotessile	n2 1190
Volume Riavuto	n2 251,7
Volume Terreno vegetale sx	n2 0,00
Volume Terreno vegetale dx	n2 1,76
Interf. / rifilatura cigli sx	n 0,00
Interf. / rifilatura cigli dx	n 6,18
Fosso SX Scavo Sez. Restr.	n2 0,00
Fosso DX Scavo Sez. Restr.	n2 0,00
Pavimentazione	n 6,50




SEZIONE N. 204	
Piano Bonifica con stabilizz	n 1182
Scotico	n 1182
Vol. Bonifica con stabilizz	n2 335
Scavo	n2 0,00
Geotessile	n2 1182
Volume Riavuto	n2 258,38
Volume Terreno vegetale sx	n2 0,00
Volume Terreno vegetale dx	n2 1,73
Interf. / rifilatura cigli sx	n 0,00
Interf. / rifilatura cigli dx	n 6,09
Fosso SX Scavo Sez. Restr.	n2 0,00
Fosso DX Scavo Sez. Restr.	n2 0,00
Pavimentazione	n 6,50



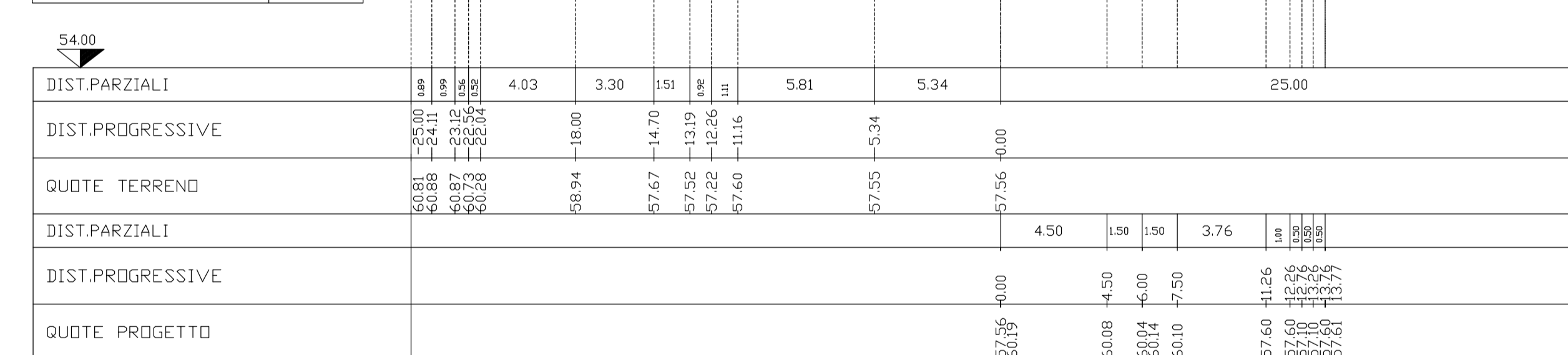
SEZIONE N. 205	
Piano Bonifica con stabilizz	n 1162
Scotico	n 1162
Vol. Bonifica con stabilizz	n2 349
Scavo	n2 0,00
Geotessile	n2 1162
Volume Riavuto	n2 233,79
Volume Terreno vegetale sx	n2 0,00
Volume Terreno vegetale dx	n2 1,66
Interf. / rifilatura cigli sx	n 0,00
Interf. / rifilatura cigli dx	n 5,90
Fosso SX Scavo Sez. Restr.	n2 0,00
Fosso DX Scavo Sez. Restr.	n2 0,00
Pavimentazione	n 6,50



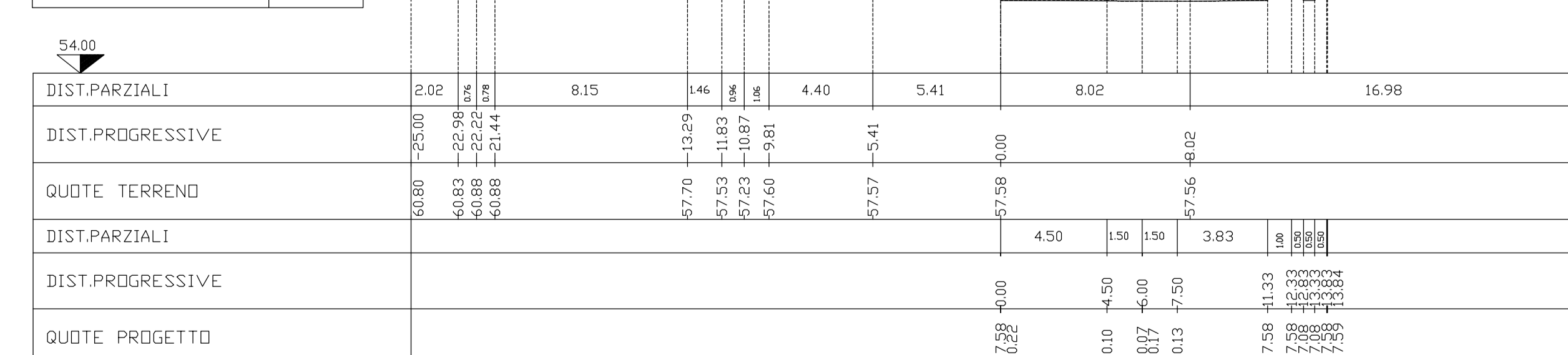
SEZIONE N. 206	
Piano Bonifica con stabilizz	n 1130
Scotico	n 1130
Vol. Bonifica con stabilizz	n2 339
Scavo	n2 0,00
Geotessile	n2 1130
Volume Riavuto	n2 234,48
Volume Terreno vegetale sx	n2 0,00
Volume Terreno vegetale dx	n2 1,69
Interf. / rifilatura cigli sx	n 0,00
Interf. / rifilatura cigli dx	n 5,95
Fosso SX Scavo Sez. Restr.	n2 0,00
Fosso DX Scavo Sez. Restr.	n2 0,00
Pavimentazione	n 6,10



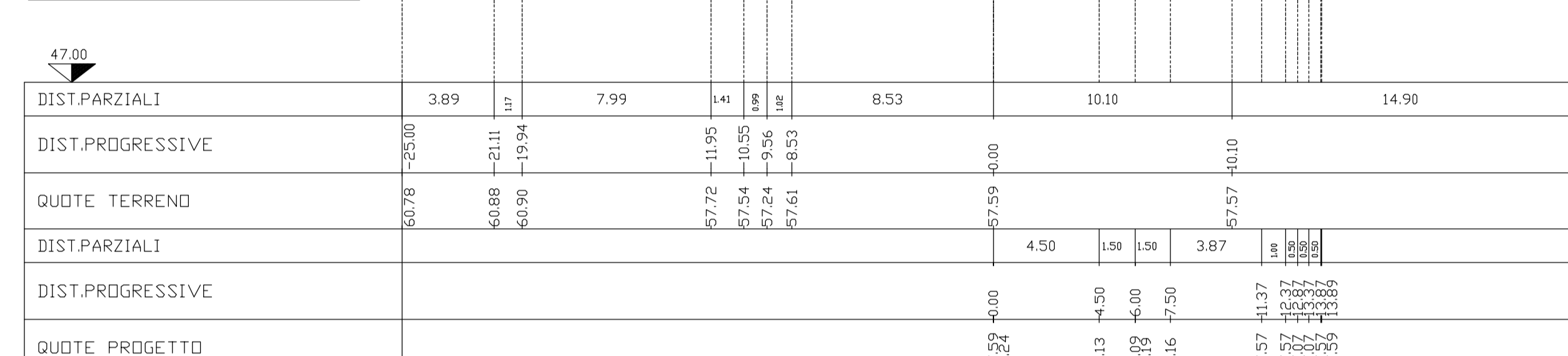
SEZIONE N. 207	
Piano Bonifica con stabilizz	n 1126
Scotico	n 1126
Vol. Bonifica con stabilizz	n2 336
Scavo	n2 0,00
Geotessile	n2 1126
Volume Riavuto	n2 237,0
Volume Terreno vegetale sx	n2 0,00
Volume Terreno vegetale dx	n2 1,71
Interf. / rifilatura cigli sx	n 0,00
Interf. / rifilatura cigli dx	n 6,02
Fosso SX Scavo Sez. Restr.	n2 0,00
Fosso DX Scavo Sez. Restr.	n2 0,00
Pavimentazione	n 6,00




SEZIONE N. 208	
Piano Bonifica con stabilizz	n 1133
Scotico	n 1133
Vol. Bonifica con stabilizz	n2 344
Scavo	n2 0,00
Geotessile	n2 1133
Volume Riavuto	n2 241,2
Volume Terreno vegetale sx	n2 0,00
Volume Terreno vegetale dx	n2 1,74
Interf. / rifilatura cigli sx	n 0,00
Interf. / rifilatura cigli dx	n 6,10
Fosso SX Scavo Sez. Restr.	n2 0,00
Fosso DX Scavo Sez. Restr.	n2 0,00
Pavimentazione	n 6,00



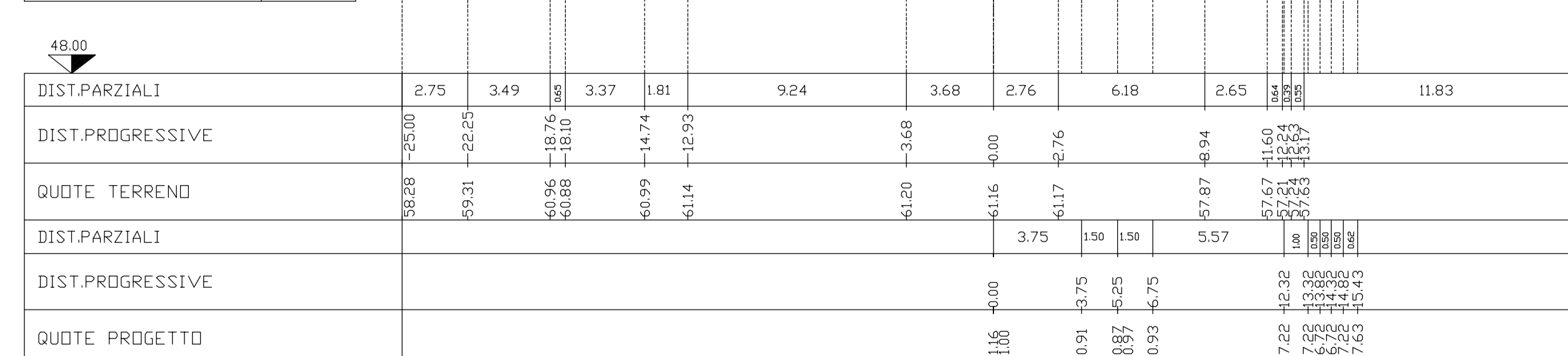
SEZIONE N. 209	
Piano Bonifica con stabilizz	n 1137
Scotico	n 1137
Vol. Bonifica con stabilizz	n2 341
Scavo	n2 0,00
Geotessile	n2 1137
Volume Riavuto	n2 243,5
Volume Terreno vegetale sx	n2 0,00
Volume Terreno vegetale dx	n2 1,75
Interf. / rifilatura cigli sx	n 0,00
Interf. / rifilatura cigli dx	n 6,16
Fosso SX Scavo Sez. Restr.	n2 0,00
Fosso DX Scavo Sez. Restr.	n2 0,00
Pavimentazione	n 6,00



SEZIONE N. 210	
Piano Bonifica con stabilizz	n 1126
Scotico	n 1126
Vol. Bonifica con stabilizz	n2 336
Scavo	n2 0,00
Geotessile	n2 1126
Volume Riavuto	n2 242,0
Volume Terreno vegetale sx	n2 0,00
Volume Terreno vegetale dx	n2 1,88
Interf. / rifilatura cigli sx	n 0,00
Interf. / rifilatura cigli dx	n 6,60
Fosso SX Scavo Sez. Restr.	n2 0,00
Fosso DX Scavo Sez. Restr.	n2 0,49
Pavimentazione	n 5,25



SEZIONE N. 211	
Piano Bonifica con stabilizz	n 479
Scotico	n 479
Vol. Bonifica con stabilizz	n2 136
Scavo	n2 322
Geotessile	n2 479
Volume Riavuto	n2 844
Volume Terreno vegetale sx	n2 0,00
Volume Terreno vegetale dx	n2 2,23
Interf. / rifilatura cigli sx	n 0,00
Interf. / rifilatura cigli dx	n 8,19
Fosso SX Scavo Sez. Restr.	n2 0,00
Fosso DX Scavo Sez. Restr.	n2 1,24
Pavimentazione	n 5,25



RD1a 209	
PROGR.	60.47
QP	60.24



RD1a 210	
PROGR.	79.59
QP	60.62



RD1a 211	
PROGR.	94.46
QP	61.00



REGIONE TOSCANA
ASSESSORATO INFRASTRUTTURE, MOBILITA' URBANISTICA E POLITICHE ABITATIVE
DIREZIONE REGIONALE DEL TERRITORIO, DELL'AMBIENTE E DEL PATRIMONIO

PROGETTO DEFINITIVO

**VARIANTE ALLA SRT 429 DI VAL D'ELSA LOTTO 3
TRATTO CERTALDO - CASTELFIORENTINO
TRA LO SVINCOLO CERTALDO OVEST E LO SVINCOLO
CON LA S.P. VOLTERRANA**

IS - Progetto stradale Intersezioni e Svincoli
SEZIONI TRASVERSALI
ROTATORIA CERTALDO OVEST - ASSE R01a

RESPONSABILE DEL PROCEDIMENTO
Ing. Fabrizio DE CRESCENZO

ATTIVITA' SPECIALISTICHE
INGEGNERIA E CONSULTING

C.D.P. COORDINAMENTO DIREZIONE DI PROGETTO
Ing. Alessandro SILVETTI
Ing. Jacopo MACCINI

SUPPORTO AL RUP
Dott. ARO PARRI
Dott. Federico BACCI
Dott. Francesco BELLI
Dott. Alessandro BIANCHI
Dott. Edoardo VATTOLI
Dott. Luca del PIR MONTALVO

COLLABORATORI
PROGETTO STRADALE
Dott. Massimo
PROGETTO STRUTTURE - OPERE D'ARTE
Dott. Massimo
VERIFICAZIONE AMBIENTALE E OPERE A VERDE
ALFA

PIANO DI SICUREZZA E COORDINAMENTO PISQ
Studio Tecnico Ing. Salvatore Giacomo Morano

IL PROGETTISTA DELL'ATTIVITA' SPECIALISTICA
Ing. Luciano DELLA LENA

VERIFICA DI SOSTENIBILITA' P.A. S.L.L.
TECNICO RESPONSABILE Ing. Riccardo

PROGETTO/OPERA/OPERAIO
CESTRASTRA

FASE: CONFERA - ELABORAZIONE PROGETTO
DATA: 14.07.2010
SCALA: 1:200

REVISIONI:
DATA: 14.07.2010
MOTIVAZIONE: VERIFICAZIONE
REDAZIONE: VERIFICAZIONE
COPIA:

0 **1** **2** **3** **4** **5** **6** **7** **8** **9** **10** **11** **12** **13** **14** **15** **16** **17** **18** **19** **20** **21** **22** **23** **24** **25** **26** **27** **28** **29** **30** **31** **32** **33** **34** **35** **36** **37** **38** **39** **40** **41** **42** **43** **44** **45** **46** **47** **48** **49** **50** **51** **52** **53** **54** **55** **56** **57** **58** **59** **60** **61** **62** **63** **64** **65** **66** **67** **68** **69** **70** **71** **72** **73** **74** **75** **76** **77** **78** **79** **80** **81** **82** **83** **84** **85** **86** **87** **88** **89** **90** **91** **92** **93** **94** **95** **96** **97** **98** **99** **100**