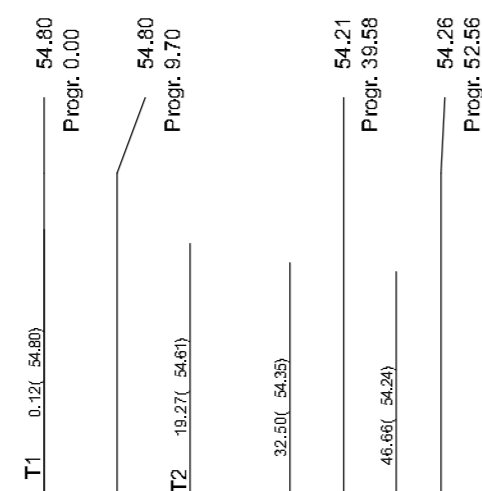
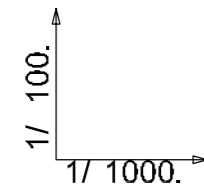


LIVELLETTA		D = 0.00 L = 9.70 S = 9.70%	D = -0.59 L = 29.88 S = -1.97%	L = 29.88 S = 29.88
R = 970.00 T = 9.58 S = -0.05 D = 19.15 D = -0.0197	R = 600.00 T = 7.08 S = 0.04 D = 14.16 D = 0.0296			

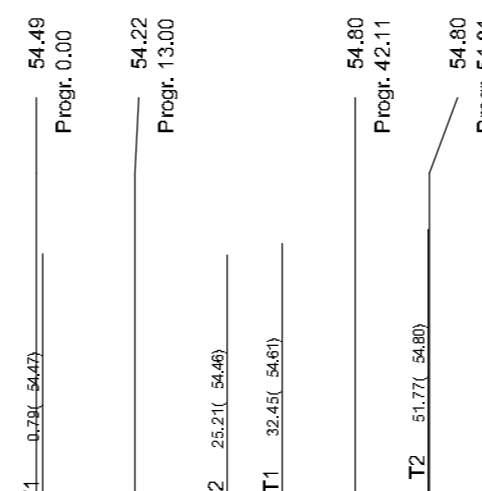
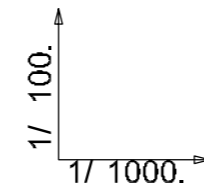
ASSE RO7



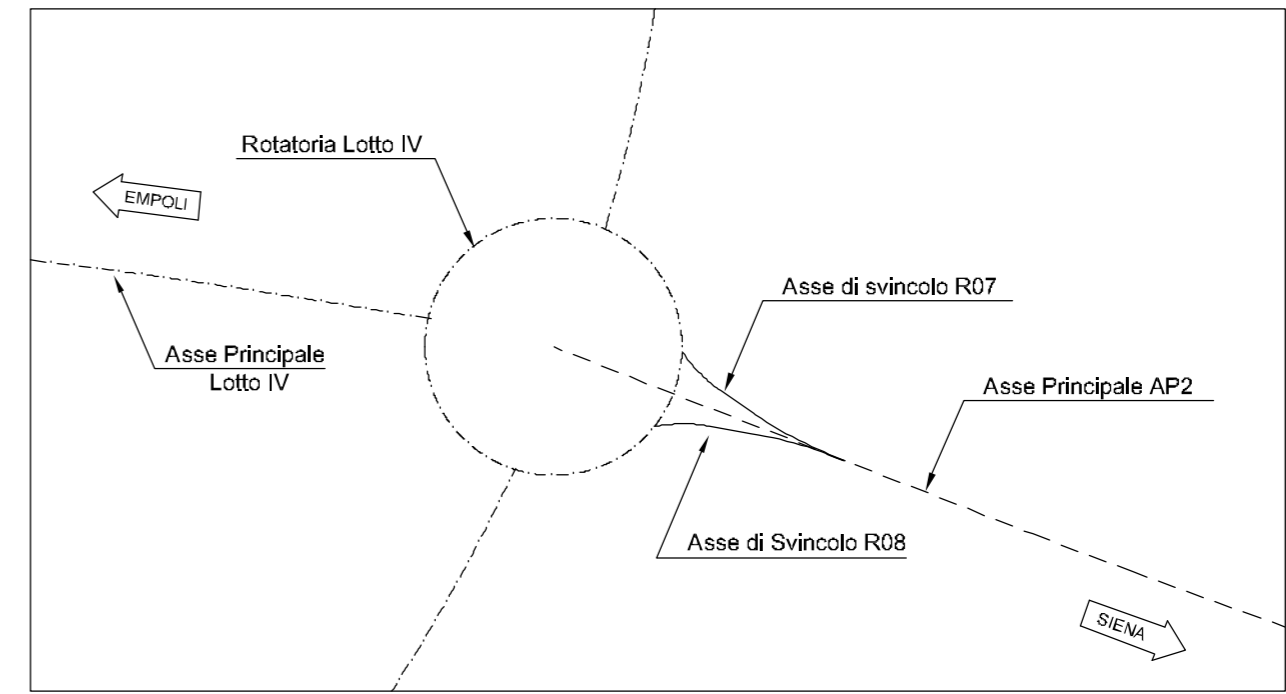
Numero sezioni		551	552	553	554	555	556	557	558	559
Distanze parziali		2.21	12.53	3.47	9.07	10.74	6.98	0.39	7.27	
Distanze progressive		0.00	2.21	14.74	18.21	27.28	38.02	44.80	45.29	52.56
Quote del terreno		51.30	51.31	51.26	51.21	50.96	51.25	51.35	51.34	51.71
Quote del progetto		54.80	54.80	54.69	54.63	54.45	54.27	54.23	54.23	54.26
Quote terreno - progetto		-3.50	-3.49	-3.43	-3.42	-3.49	-3.01	-2.88	-2.89	-2.55
Andamento planimetrico		L=2.21 AC=14.7100 R=108.50 SV=25.07 TG=12.59		L=10.74 AC=24.0353 R=38.50 SV=7.36 TG=7.36		L=11.55 AC=23.2264 R=38.50 SV=14.41 TG=7.29		L=3.67 AC=12.9298 R=108.25 SV=22.19 TG=11.13		
Sopraelevazione cigli										
Ettometriche con annerimento										

LIVELLETTA		D = -0.27 L = 12.08 S = 13.00%	D = 0.58 L = 29.12 S = 1.99%	L = 29.12 S = 29.12
R = 600.00 T = 12.21 S = 0.12 D = 24.41 D = 0.0407	R = 970.00 T = 9.66 S = -0.05 D = 19.32 D = -0.0199			

ASSE RO8



Numero sezioni		601	602	603	604	605	606	607	608	609	610
Distanze parziali		2.65	4.03	5.89	0.53	7.21	11.55	7.64	3.45	11.09	3.67
Distanze progressive		0.00	2.65	7.54	8.07	15.28	26.83	34.47	37.92	48.15	51.81
Quote del terreno		51.44	51.49	51.57	51.56	51.50	51.31	51.25	51.27	51.31	51.30
Quote del progetto		54.49	54.44	54.39	54.37	54.35	54.48	54.63	54.69	54.79	54.80
Quote terreno - progetto		-3.05	-2.95	-2.81	-2.80	-2.84	-3.16	-3.38	-3.42	-3.48	-3.50
Andamento planimetrico		L=11.55 AC=23.2264 R=38.50 SV=14.41 TG=7.29		L=11.55 AC=23.2264 R=38.50 SV=14.41 TG=7.29		L=11.55 AC=23.2264 R=38.50 SV=14.41 TG=7.29		L=3.67 AC=12.9298 R=108.25 SV=22.19 TG=11.13			
Sopraelevazione cigli											
Ettometriche con annerimento											



**REGIONE TOSCANA**  
 ASSESSORATO INFRASTRUTTURE, MOBILITA', URBANISTICA E POLITICHE ABITATIVE  
 DIREZIONE DELLE POLITICHE MOBILITA' INFRASTRUTTURE E TRASPORTO PUBBLICO LOCALE  
 SETTORE PROGETTAZIONE E REALIZZAZIONE VIABILITA' REGIONALE FIRENZE - PRATO - PISTOIA

**VARIANTE ALLA SRT 429 DI VAL D'ELSA LOTTO 3  
 TRATTO CERTALDO - CASTELFIORENTINO  
 TRA LO SVINCOLO CERTALDO OVEST E LO SVINCOLO  
 CON LA S.P. VOLTERRANA**



**CARTELLA** **IS - Progetto stradale Intersezioni e Svincoli**

**OGGETTO DELL'ELABORATO** **PROFILO LONGITUDINALE ASSE 7 - 8 SVINCOLO S.P. VOLTERRANA**

<b>RESPONSABILE DEL PROCEDIMENTO</b> Ing. Antonio DE CRESCENZO	<b>ATTIVITA' SPECIALISTICHE</b> (In ordine dell'elenco elaborati)
<b>C.D.P. COORDINAMENTO DIREZIONE DI PROGETTO</b> Ing. Alessandro SILVIETTI Ing. Iacopo MAZZONI	<b>GEOLOGIA E GEOTECNICA</b> IDROGEO Engineering & Consulting
<b>SUPPORTO AL RUP</b> Dott. Aldo PARISI	<b>IDROLOGIA E IDRAULICA</b> DA. SA. Ingegneria s.r.l.
<b>COLLABORATORI</b> (In ordine alfabetico) Geom. Federico ANZUINI Dis. Francesca BELLINI Geom. Alessandro INNOCENTI Dis. Edi Antonella MATTIOLI Dis. Liga del Pilar MONTALVO	<b>RILIEVI PLANOALTIMETRICI - PIANO PARTICELLARE</b> GDEC s.r.l.
<b>IL PROGETTISTA DELL'ATTIVITA' SPECIALISTICA</b> Ing. Luciano DELLA LENA	<b>PROGETTO STRADALE</b> DLA Associati
	<b>PROGETTO STRUTTURE - OPERE D'ARTE</b> Studio Tecnico Ing. Salvatore Giacomo Morano
	<b>MITIGAZIONE AMBIENTALE E OPERE A VERDE</b> ALEPH
	<b>PIANO DI SICUREZZA E COORDINAMENTO (PSC)</b> Studio Tecnico Ing. Claudio Consorti

VERIFICA DI ASSOGGETTABILITA' A V.I.A. TECNOCREO Società di Ingegneria

PROGETTO DEFINITIVO REDATTO DA **PROFITPA** Luglio 2013

FASE	CARTELLA	ELABORATO	PROGRESS	REV	NOME FILE e DATA DI AGGIORNAMENTO (yy/mm/dd)	SCALA
<b>D</b>	<b>I</b>	<b>S</b>	<b>O</b>	<b>7</b>	D_IS0701_0ProSvincoloSpVolterrana_c_180710	<b>1 : 1.000/100</b>
NOTE DI STAMPA: <b>A2</b>		P.R.S. INTERVENTO: <b>ID 832</b>		C.U.P.		

REVISIONE	DATA	MOTIVAZIONE	REDATTO	VERIFICATO	C.D.P.
<b>0</b>	<b>Luglio 2018</b>	<b>Emissione</b>	<b>DLA</b>	<b>Della Lena</b>	<b>Silvietti</b>

**PROGETTO DEFINITIVO**

Firme Il presente documento e le informazioni in esso contenute sono di proprietà della Regione Toscana e non possono essere riprodotte o comunicate a terzi senza preventiva autorizzazione scritta