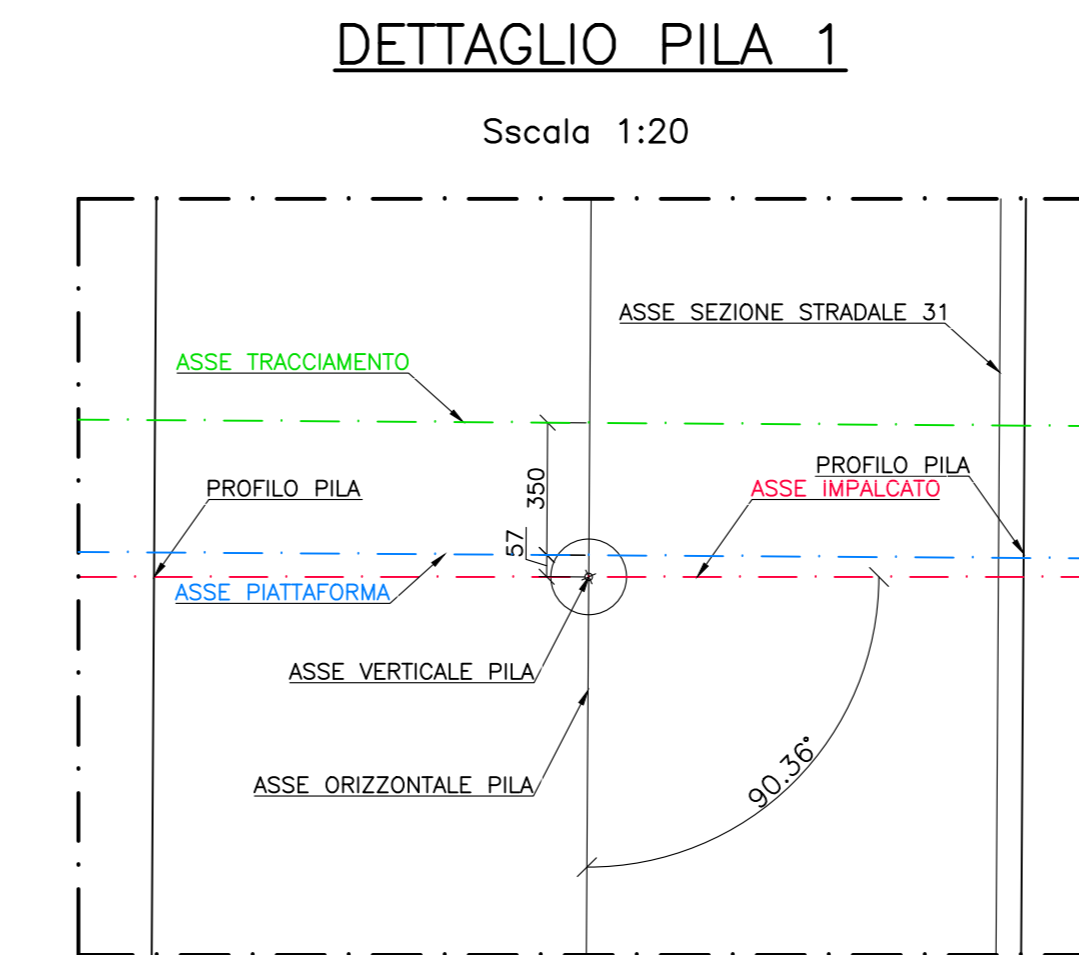
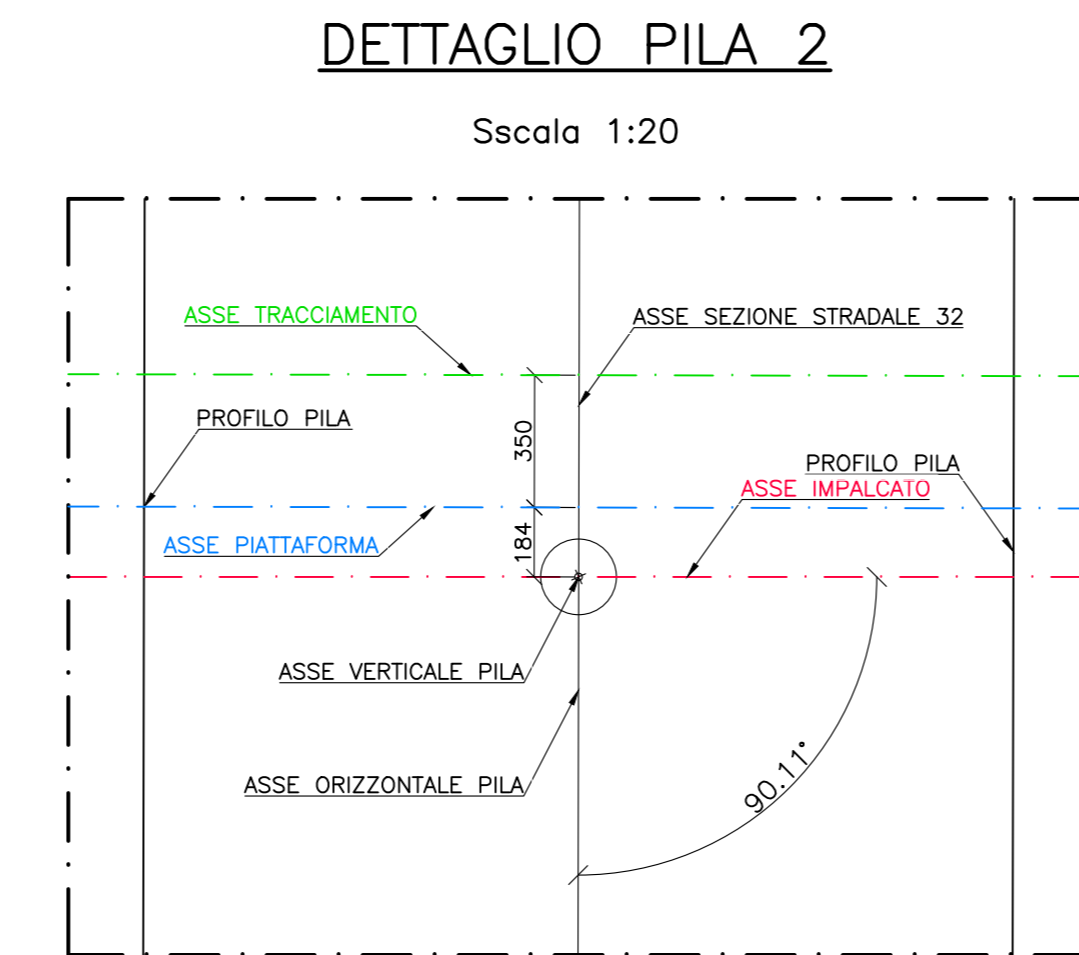
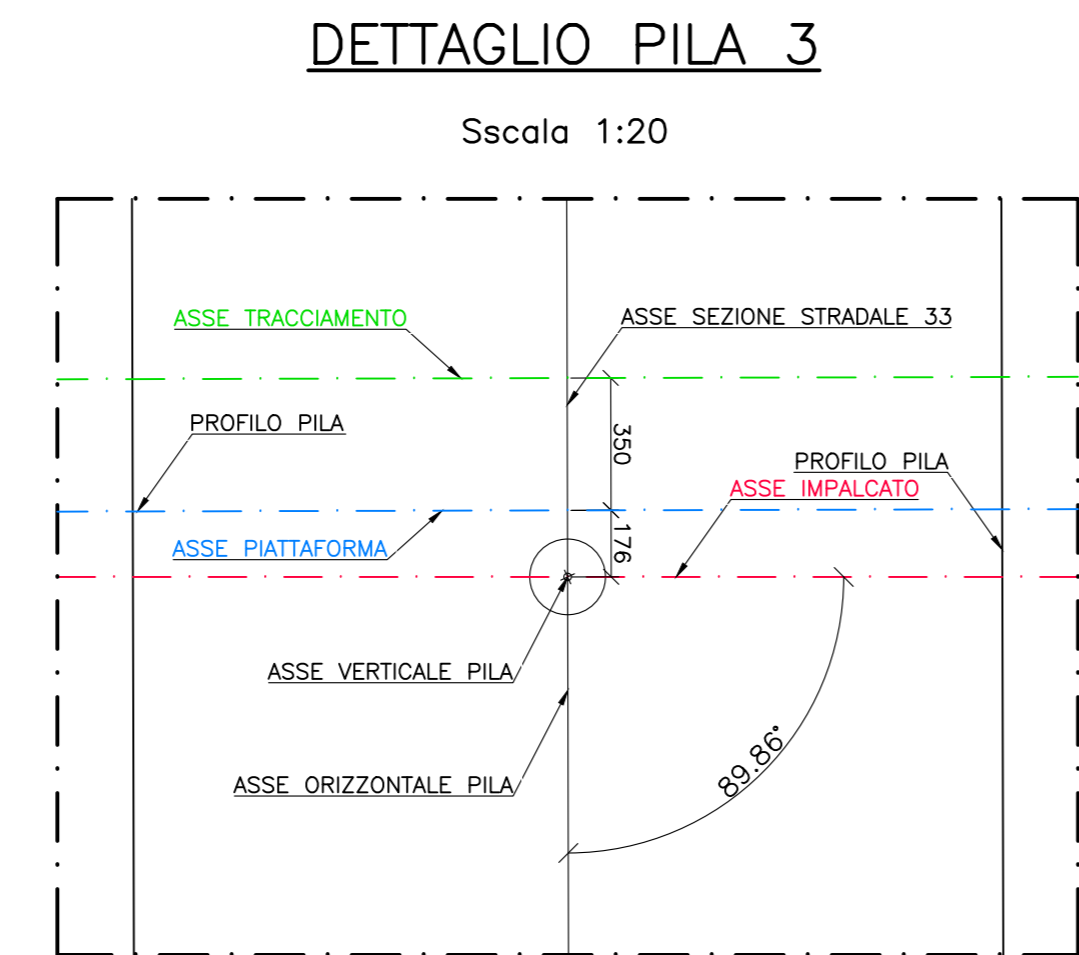
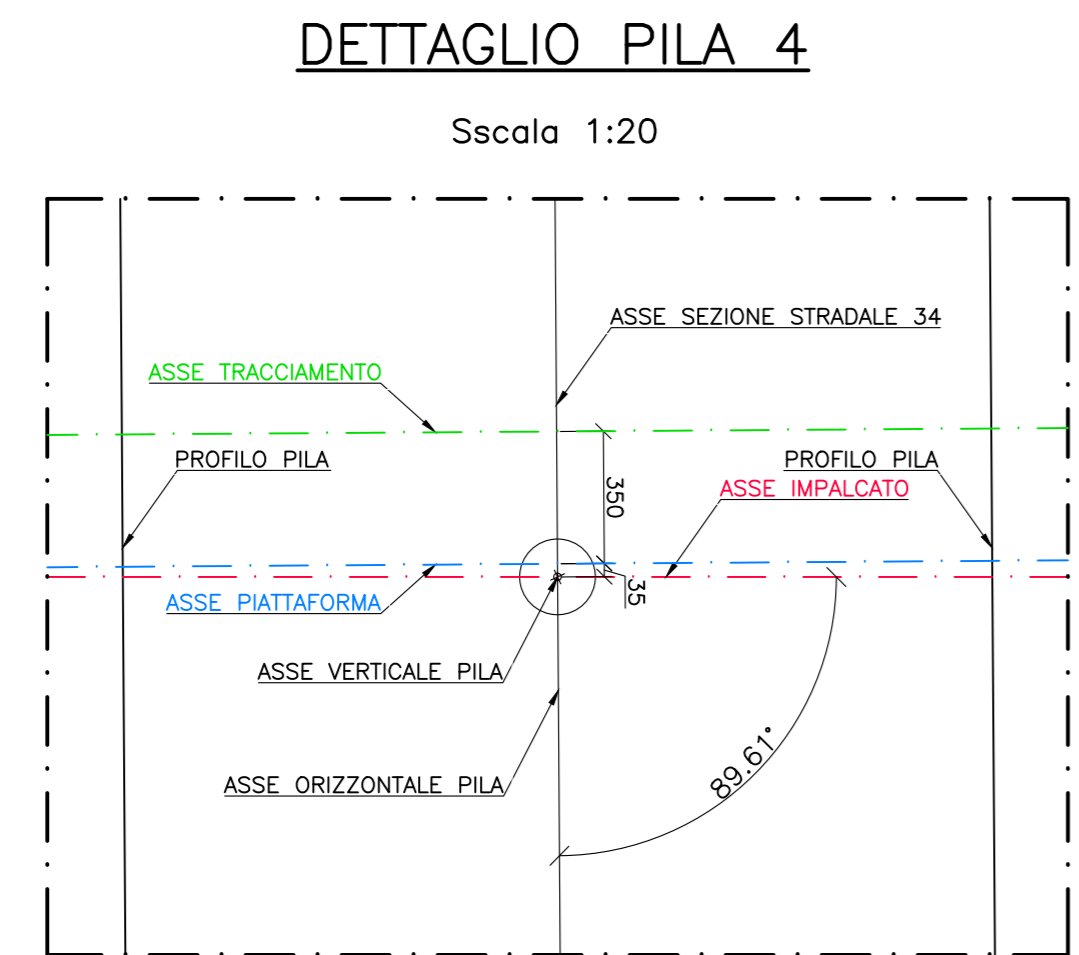


COORDINATE GEOREFERENZIATE

PUNTI	COORD. X	COORD. Y
SPALLA A		
SP.A/1	1661640.2710	4826483.5879
SP.A/2	1661643.5733	4826478.0474
SP.A/3	1661656.0288	4826480.4717
SP.A/4	1661652.7295	4826481.0116
PILA 1		
P.1/1	1661625.7557	4826509.5362
P.1/2	1661628.5403	4826504.9095
P.1/3	1661639.3359	4826511.4069
P.1/4	1661636.5513	4826516.0358
P.2/1	1661629.8164	4826515.8227
P.2/2	1661612.6211	4826531.0082
P.2/3	1661623.3882	4826537.5527
P.2/4	1661620.5834	4826542.1672
PILA 3		
P.3/1	1661583.8774	4826581.7097
P.3/2	1661596.7023	4826557.1066
P.3/3	1661607.4407	4826563.6981
P.3/4	1661604.6157	4826568.3002
PILA 4		
P.4/1	1661577.9382	4826587.7953
P.4/2	1661580.7833	4826583.0568
P.4/3	1661591.4926	4826589.8440
P.4/4	1661588.6476	4826594.4337
SPALLA B		
SP.B/1	1661560.9113	4826613.4691
SP.B/2	1661565.3151	4826607.9903
SP.B/3	1661576.8317	4826615.8423
SP.B/4	1661573.2279	4826621.1210

NOTE:
LE QUOTE SONO IN MILLIMETRI ED INDICANO LE DISTANZE TRA L'ASSE DI TRACCIAMENTO E L'ASSE IMPALCATO.



REGIONE TOSCANA
DIREZIONE REGIONALE DELLE ATTIVITÀ POLITICHE APPLICATIVE
SEZIONE REGIONALE DELLE INFRASTRUTTURE E TRASPORTI PUBBLICOLLETTIVI
SETTORE PROGETTAZIONE E ESERCIZIO INFRASTRUTTURE REGIONALI FERROVIE - RFI

VARIANTE ALLA SRT 429 DI VAL D'ELSA LOTTO 3
TRATTO CERTALDO - CASTELFIORENTINO
TRA LO SVINCOLO CERTALDO OVEST E LO SVINCOLO
CON LA S.P. VOLTERRANA

PV - OPERE D'ARTE MAGGIORI - PONTI E VIADOTTI

PONTE CORNIOLA - PIANTE A PIU' LIVELLI

PROGETTO DEFINITIVO

RESPONSABILE DEL PROCEDIMENTO Ing. Antonio DE CRESCENZO	ATTIVITÀ SPECIALISTICHE (di ordine dell'entità)
C.D.P. COORDINAMENTO DIREZIONE DI PROGETTO Ing. Alessandro SILVETTI Ing. Jacopo MAZZONI	INGEGNERIA GEOLOGIA E GEOTECNICA ENERGO Engineering & Consulting INGEGNERIA BIOLOGIA E IDRAULICA DA SA, Ingegneria s.r.l.
SUPPORTO AL RUP Dott. Aldo PARISI	RILEVI PIANIMETRICI - PIANO PARTICELLARE GDEC s.r.l.
COLLABORATORI Ingegneri Geom. Federico ANZINI Dott. Francesco BELLINI Geom. Alessandro INNOCENTI Dott. Ed. Antonella MATTIOLI Dott. Luca del PINE MONTALDO	PROGETTO STRADALE DIA MANFROTTO PROGETTO STRUTTURE - OPERE D'ARTE Studio Tecnico Ing. Salvatore Giacomo MORANO MITIGAZIONE AMBIENTALE E OPERE VERDE ALEPH
IL PROGETTISTA DELL'ATTIVITÀ SPECIALISTICA Ing. Salvatore Giacomo MORANO	PIANO DI SICUREZZA E COORDINAMENTO (PSG) Studio Tecnico Ing. Claudio CESARI

VERIFICA DI ASSOGGETTABILITÀ A V.L.I.A. TECNICO ING. SALVATORE GIACOMO MORANO

PROGETTO DEFINITIVO REDATTO DA **CEZARIFERRO** luglio 2013

ANNO: 2013	PROGETTO: 02	DATA: 01/07/2013	SCALA: 1:20 - F.200
NOTE DI STAMPA: 00	PRODOTTORE: ID 832	REDAZIONE: C.D.P.	
REVISIONI:	DATA:	MOTIVAZIONE:	REDAZIONE:
0	Luglio 2013	Eliminazione	Diari
1			Morano
2			Silvetti

Il presente documento è la manifestazione in scala contrattuale dei progetti della Regione Toscana e non possono essere riprodotte o comunque a terzi senza preventiva autorizzazione scritta.